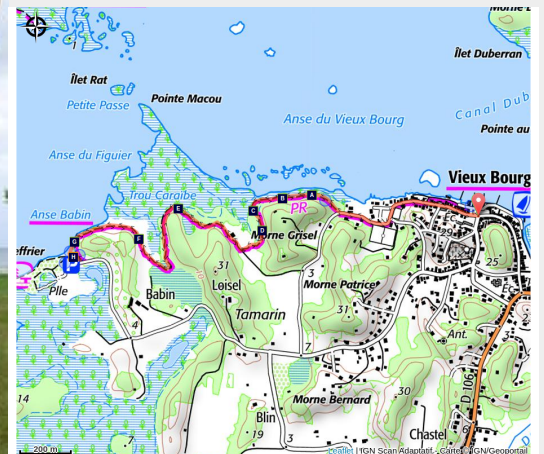


litoral Vieux-Bourg / Babin

Grande-Terre Ouest



arrivée à Babin (PNG)



Recorre el litoral de Morne-à-l'Eau por el sendero de «La case aux lamantins». Su nombre procede de la gran abundancia de manatíes que hubo antaño en la bahía del Grand Cul de Sac Marin. La «Case à lamantins» era el corazón de la comuna de Morne-à-L'Eau, antes de convertirse en «Vieux-Bourg».

La Plage de Babin es un lugar excepcional, ya que es la única «playa verde» de Guadeloupe y ofrece un merendero y una zona de relax.

Información útil

Práctica : Pedestre

Duración : 2 h 30

Distancia : 5.0 km

Desnivel positivo : 54 m

Dificultad : Fácil


Tipo : Ida y vuelta

Temática : Laguna y zona húmeda, Litoral y acantilado, Zona de descanso, circuito del norte Grande-Terre

Itinerario

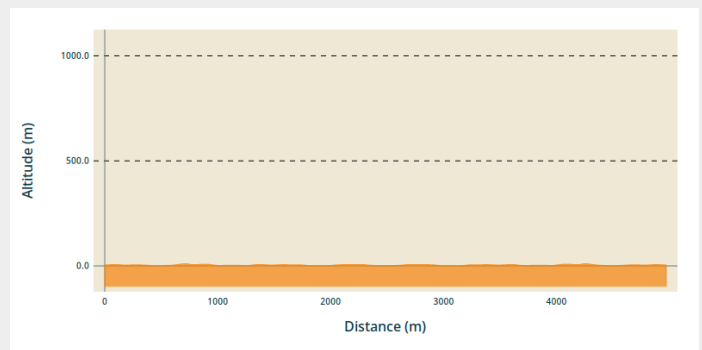
Salida : Puerto de Vieux-Bourg, Morne-à-l'Eau

Llegada : Puerto de Vieux-Bourg, Morne-à-l'Eau

Puntos de interés : — PR (pequeño recorrido)  Sendero de costa

Communes : 1. Morne-à-l'Eau

Perfil altimétrico



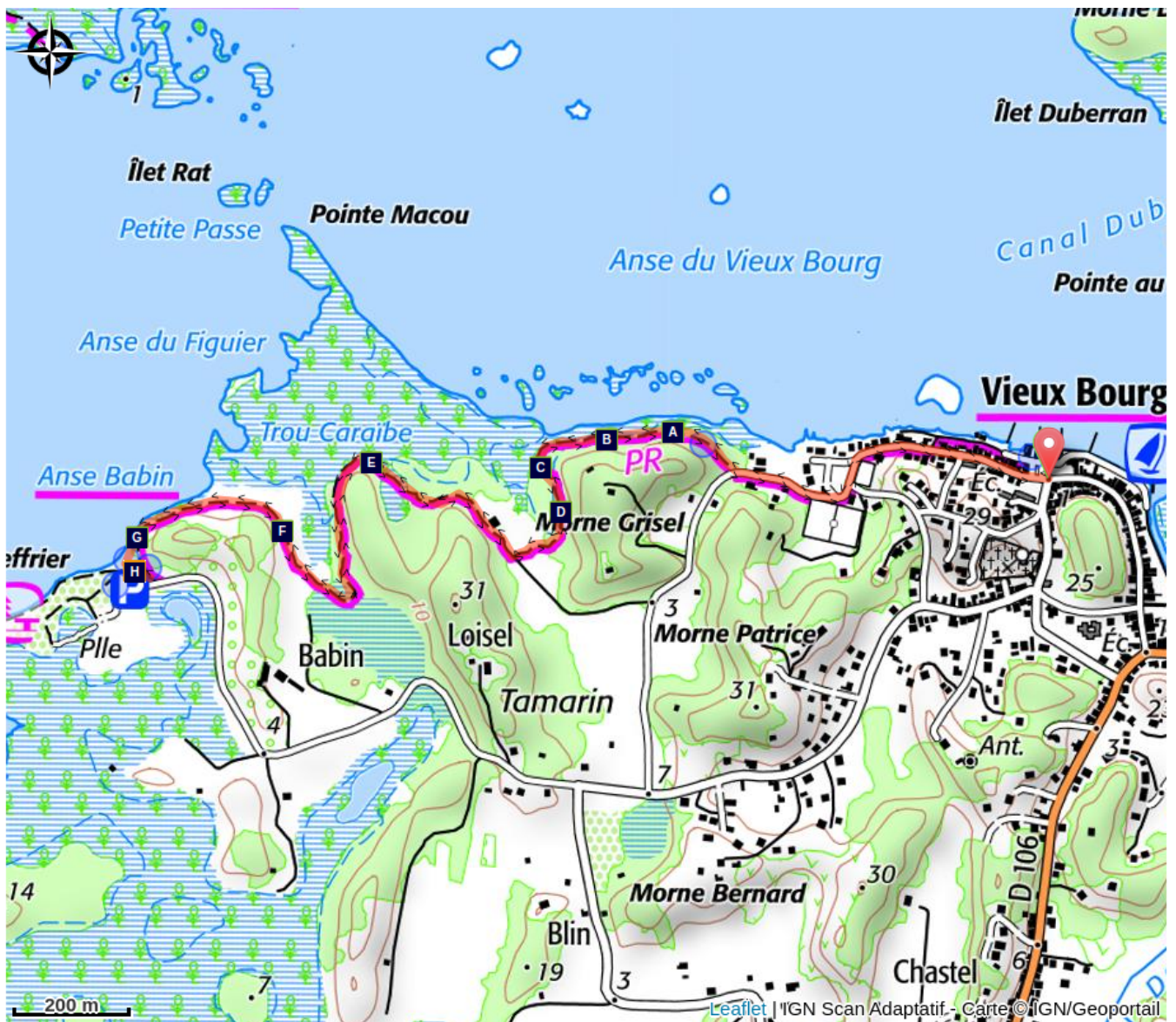
Altitud mín 1 m Altitud máx 10 m









Señalización de senderismo: amarilla.

Inicio en el aparcamiento situado frente al puerto de pesca de Vieux-Bourg. Tomar la rue de la Case aux Lamantins en dirección a la base náutica municipal. Pasar por delante del estadio y, 150 metros después, abandonar la calle y adentrarse en el bosque. Continuar después por el sendero siguiendo la señalización amarilla. Este serpentea entre el manglar y el prado húmedo. Continuar hasta llegar al site de Badin.

La vuelta se realiza a través de este mismo camino.

En su camino...



- | | |
|--|---|
|  Mangles rojos (A) |  Reinita de Manglar (B) |
|  Raisinier grandes feuilles (C) |  Cangrejos (D) |
|  «Moucou-moucou» (E) |  Tres grandes mangos (F) |
|  Vegetación del litoral (G) |  Babin (H) |

Información útil

Recomendaciones

En un entorno natural, la prudencia y la vigilancia deben ser aún mayores, sobre todo teniendo en cuenta que Guadalupe está sometida a peligros naturales. ¡Adoptar un comportamiento responsable resulta indispensable para que hacer senderismo siga siendo un placer!

Atención: aparcamiento no vigilado.

Comment venir ?

Transportes

Dans l'agglomération, réseau de bus "Karu'lis". Voir <https://www.karulis.com/plan/>
Ligne "A10" : CHU / Milenis / bourg Abymes / Vieux-Bourg.

En Guadeloupe, 2 applications pour le covoiturage :

Dépozé : <https://depoze.fr>

KAROS : <https://www.karos.fr>

Acceso por carretera

Localización GPS del punto de inicio: Latitud: 16.34224° N - Longitud: 61.51056° W.

Desde la carretera RN5, al sur del pueblo de Morne-à-L'Eau, tomar la carretera RD107 en dirección a «Vieux-Bourg». Continuar por la carretera hasta el puerto de Vieux-Bourg.

Parking recomendado

Puerto de Vieux-Bourg.

Puntos de información

Office de tourisme intercommunal "Le Nord Guadeloupe"

2 rue Gambetta, 97117 Port-Louis

contact@lenordguadeloupe.com

Tel : 0590 22 33 87 / 0690 50 76 48

<http://www.lenordguadeloupe.com>



Origen

En su camino...



✿ Mangles rojos (A)

La costa o manglar costero tiene una salinidad constante (al menos 30 gramos/litro) y es el territorio del mangle rojo (*Rhizophora mangle*), reconocible por sus raíces aéreas. Este permite el desarrollo de los bálanos, los mejillones, las ostras de mangle, las esponjas... Se han encontrado cerca de un centenar de especies de crustáceos y de peces en el manglar, en su mayor parte crías. Para los alevines de los pargos, las anchoas mulatas y los tarpones, así como para las crías de las gambas y de las langostas, el manglar es una guardería, un lugar indispensable para el equilibrio y desarrollo de la fauna marina.

Créditos de fotos : PNG



🐦 Reinita de Manglar (B)

La Reinita De Manglar (*Setophaga petechia*) se denomina «Ti Jon» en criollo. Es un ave sedentaria común en las Antillas. En la mayoría de las islas, la encontramos principalmente en los manglares, pero algunas de ellas también están presentes en los bosques costeros, e incluso en los bosques de montaña.
¡Observa y escucha! Este sitio está lleno de vida.


Créditos de fotos : PNG



✿ Raisinier grandes feuilles (C)

El "Raisinier Grandes Feuilles" (*Coccoloba pubescens*) es una especie de la familia Polygonaceae. Este árbol puede alcanzar los 25 m de altura. Sus hojas pueden medir hasta 45 cm de diámetro; son de color verde brillante, más pálidas al revés con venas amarillentas. Las flores son de color blanco verdoso. Los frutos miden 2 cm de diámetro.

Créditos de fotos : PNG



🐞 Cangrejos (D)

Se pueden encontrar muchas madrigueras y cangrejos en el manglar que bordea el sendero, entre ellos, el *Cardisoma Guanhumi*, denominado comunmente en las Antillas «cangrejo de tierra».

Créditos de fotos : PNG



✿ «Moucou-moucou» (E)

Montrichardia arborescens, denominado «Moucou-Moucou» en Guayana Francesa, pertenece a la familia de las Aráceas. Esta planta puede alcanzar entre 3 y 4 m de altura y posee unas grandes hojas sagitadas. La flor tiene una particularidad: al igual que todas las flores de las aráceas, produce calor (termogénesis). Esta planta está presente a lo largo de los ríos y en las marismas costeras, lugar en el que «mete los pies en el agua».

Créditos de fotos : PNG



✿ Tres grandes mangos (F)

El mango (*Mangifera indica* L.) es un árbol de la familia de las Anacardiaceae, originaria de Asia meridional. Puede alcanzar de 10 a 25 metros de altura.

Muy cultivado en los países tropicales por su fruto, el mango, es probablemente uno de los árboles frutales que más tiempo llevan cultivándose.

Créditos de fotos : PNG



✿ Vegetación del litoral (G)

Al borde del mar, Catalpas (*Thespasia populnea*), Kinos Americanos (*Coccoloba uvifera*) y Almendros Malabares (*Terminalia catappa*) conforman el cordón de vegetación litoral.

Créditos de fotos : PNG



🏠 Babin (H)

La Plage de Babin se caracteriza por la presencia de lodos marinos. Se trata de sedimentos de tipo barro, ricos en limo y con una cantidad baja de arena, que los usuarios aprecian por su eficacia frente al reuma y las enfermedades cutáneas. Desde la playa, se pueden contemplar los Îlets Fajou y Macou, el norte de Basse-Terre y el Grand Cul-de-Sac Marin.

Créditos de fotos : PNG