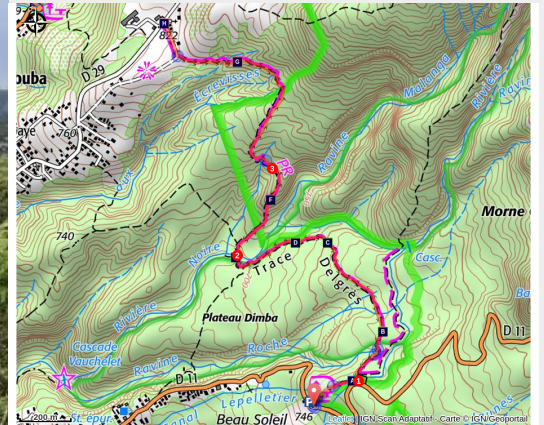


# Sendero Delgrès

Basse-Terre Sud



vue au départ (PNG)



*Después de recorrer el bosque húmedo, el camino conduce a las alturas de Matouba y permite descubrir los bonitos jardines "Papaye".*

## Información útil

---

Práctica : Pedestre

---

Duración : 3 h 30

---

Distancia : 5.7 km

---

Desnivel positivo : 380 m

---

Dificultad : Media

---

Tipo : Ida y vuelta

---

Temática : Paisaje agrícola,  
Patrimonio cultural y edificado, Zona  
de descanso

# Itinerario

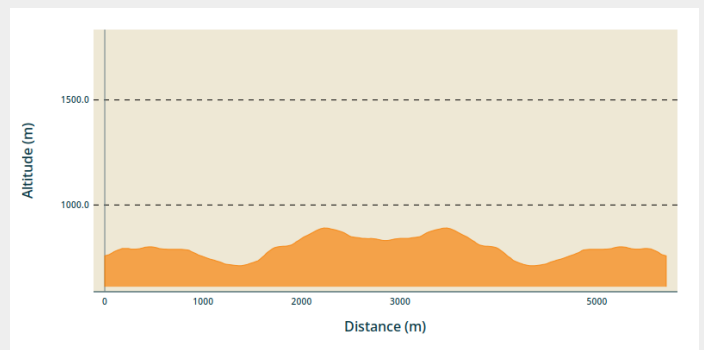
**Salida** : zona de picnic Beausoleil

**Llegada** : zona de picnic Beausoleil

**Puntos de interés** :  PR (pequeño recorrido)

**Communes** : 1. Saint-Claude

## Perfil altimétrico



Altitud mín 711 m Altitud máx 891 m

Señalización : amarillo

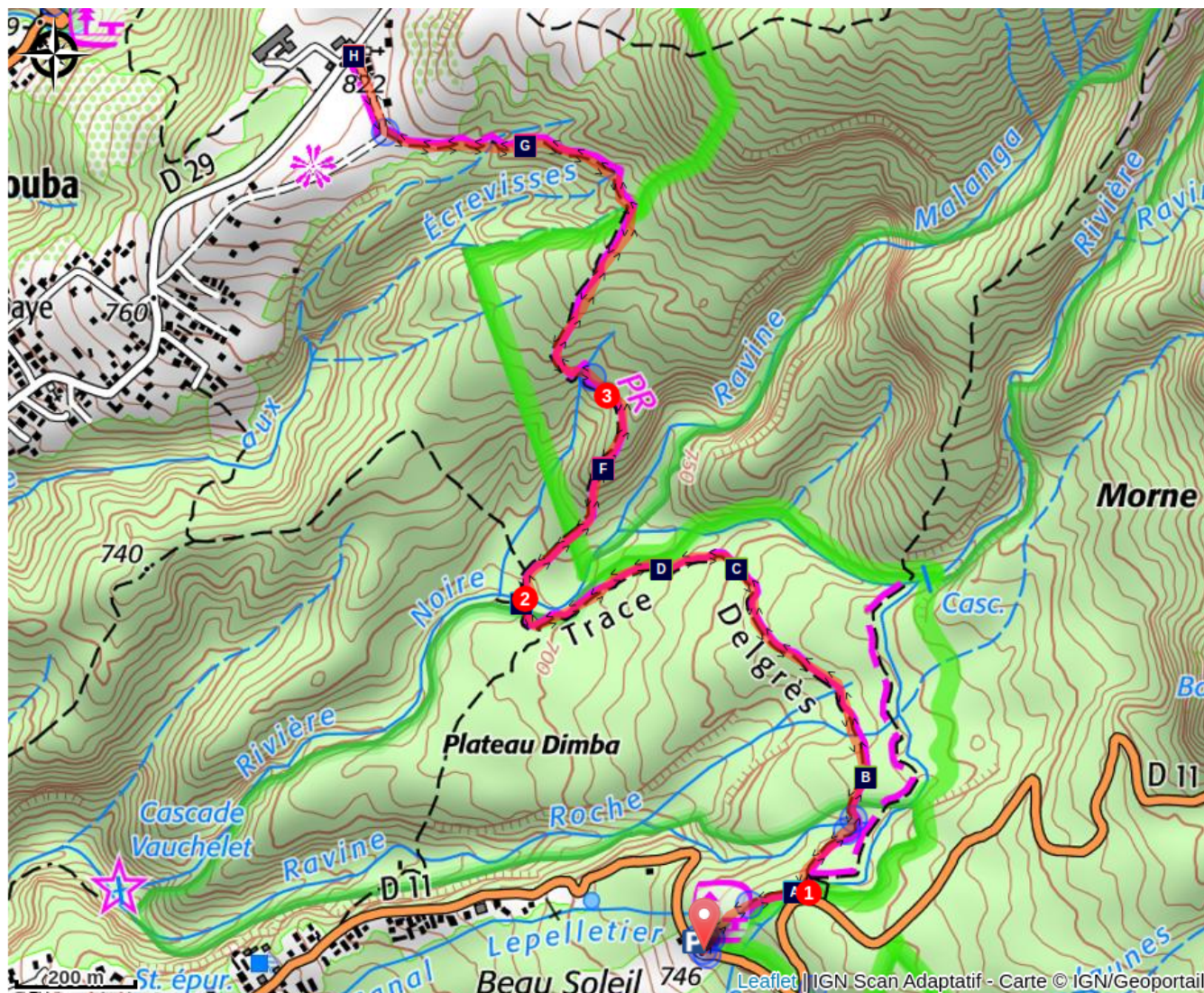
---

El sendero comienza en la parte trasera del área de picnic. Entrar en el bosque y ir a lo largo del canal. En el cruce (punto 1), girar a la izquierda hacia "Papaye".


Seguir con cuidado la señalización.

Continuar por el camino y atravesar varios barrancos. Llegar a la Rivière Noire (punto 2), cruzar con cuidado. Subir de nuevo por el camino de enfrente. Están entrando en el parque nacional. Seguir en el bosque. Llegar a una meseta abierta (vista). Continuar y llegar al borde de unas zonas de cultivo (jardines criollos). El camino desemboca finalmente en un camino de hormigón, continuar hasta la pequeña ermita. Volver después por la misma ruta hasta el punto de partida. A su llegada, podrá disfrutar de la zona de picnic de Beausoleil.


# En su camino...



 canal Lepelletier (A)

 El Tabonuco (C)

 Rivière Noire (E)

 Hermoso mirador (G)

 Árbol destacado (B)

 "Orejas de elefante" (D)

 vista sobre Nez Cassé (F)

 Capilla Sainte-Marie (H)

# Información útil

## En coeur de parc

El parque nacional es un área natural sin restricciones pero sometido a regulaciones que deben ser conocidas por todos los visitantes.

## Recomendaciones

En milieu naturel, la prudence et la vigilance doivent être multipliées, d'autant que la Guadeloupe est soumise à des risques naturels. Adopter un comportement responsable est indispensable pour que la randonnée reste un plaisir !

*Attention : parkings non surveillés.*

## Comment venir ?

### Transportes

En Guadeloupe, 2 applications pour le covoiturage :

Dépozé : <https://depoze.fr>

KAROS : <https://www.karos.fr>

### Acceso por carretera

Localización GPS del punto de salida : Lat : 16,03136°N - Long : 61,68057°W.

---

Atravesar el Bourg de Saint-Claude, pasando delante de La Poste (oficina de Correos) y la Universidad. Continuar subiendo por la carretera RD11 (dirección La Soufrière) hasta llegar a la zona de picnic de BeauSoleil, a la entrada del bosque.

### Parking recomendado

Aparcamiento al borde de la carretera, junto a la zona de picnic de Beausoleil, Saint-Claude.

## Accesibilidad

Le Conseil Départemental a rénové en 2020 l'aire de pique-nique de Beausoleil à Saint-Claude (RD11) : stationnement réservé, aménagements pour faciliter la marche et le roulage des fauteuils (rampe d'accès) et un carbet réservé pour les personnes en situation de handicap.

## Puntos de información

### Sede del Parque nacional de Guadeloupe

Montéran, 97120 Saint-Claude

[info@randoguadeloupe.gp](mailto:info@randoguadeloupe.gp)

Tel : 0590 41 55 55

<http://www.guadeloupe-parcnational.fr/fr/des-decouvertes/ou-sinformer/siege-de-saint-claude>



### Office de valorisation du patrimoine de Saint-Claude

Maison Darracq, 149 avenue du Maréchal Foch, 97120 Saint-Claude

[ovap.saintclaud@gmail.com](mailto:ovap.saintclaud@gmail.com)

Tel : 0590 60 90 23

<https://www.facebook.com/profile.php?id=100009643819543>



## Origen

Rando Guadeloupe

<https://www.randoguadeloupe.gp/>

# En su camino...

---



## canal Lepelletier (A)

El sendero discurre a lo largo del Canal Lepelletier, que sirve al municipio de Saint-Claude situada más abajo.

Créditos de fotos : F.Salles - PNG

---



## Árbol destacado (B)

El tronco de este árbol con contrafuertes tiene una base con una forma muy destacable, que recuerda a las "coco fesses" de los cocoteros marinos del Océano Índico.

Créditos de fotos : PNG

---



## El Tabonuco (C)

El Tabonuco (*Dacryodes excelsa*) puede alcanzar una altura de 35 m. Al ser heridos su tronco blanco y sus raíces exudan una resina blanca con un olor fuerte a trementina (aguarrás) que se utiliza tradicionalmente como incienso o para encender fuego, puesto que ésta se consume lentamente sin importar la humedad ambiental. Se dice que tiene la característica de ahuyentar a los espíritus. Pero cuidado, está prohibido arrancar nada en un corazón de Parque nacional. Los amerindios utilizaban el tronco para construir piraguas (kanawa), aún hoy en día, las poblaciones costeras de muchos países tropicales lo utilizan para construir barcos de pesca, como por ejemplo en Dominica. A las palomas les gustan las semillas del árbol.

Créditos de fotos : PNG

---



## "Orejas de elefante" (D)

La *Philodendron giganteum* o "Siguine blanche" (denominación local), es una especie de epifito o terrestre a la que le gustan los lugares húmedos y sombríos.

Puede crecer tanto en tierra como sobre rocas o árboles. Desarrolla numerosas raíces aéreas y muy largas que se utilizan en cestería. Sus hojas son de color verde oscuro y de gran tamaño, son carnosas y relucen. Cada hoja se sostiene en un tallo grueso de entre 0,60 y 1,50 metros de longitud, introducido a su vez en un grueso tallo corto que reposa sobre troncos o rocas.

Créditos de fotos : PNG



### Rivière Noire (E)

Cruce de la Rivière Noire, que nace en la Soufrière.  
¡ Cuidado al cruzar el río !

Créditos de fotos : PNG

---



### vista sobre Nez Cassé (F)

Mirador sobre Nez Cassé, hacia el noreste.

Créditos de fotos : PNG

---



### Hermoso mirador (G)

Desde el claro, mirador sobre los "Monts Caraïbes" y la costa de Basse-Terre.

Créditos de fotos : PNG

---



### Capilla Sainte-Marie (H)

Capilla consagrada el 17 de noviembre de 2013 por el Padre Lafranconi, párroco de la parroquia de San Augustin en Saint-Claude. Esta capilla está dedicada a María, protectora de Guadalupe.

Créditos de fotos : PNG