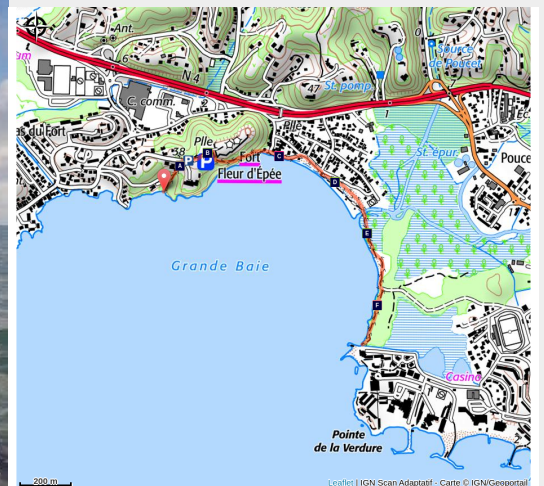


# Litoral de Gosier (Grand Baie)

Grande-Terre Ouest



vue sur Grand' Baie (AAMG)



*¡Un recorrido para descubrir el lado oculto de Le Gosier!*

## Información útil

---

Práctica : Pedestre

---

Duración : 1 h 30

---

Distancia : 3.3 km

---

Desnivel positivo : 75 m

---

Dificultad : Muy fácil

---

Tipo : Ida y vuelta


---

Temática : Camino del esclavo, Litoral y acantilado, Patrimonio cultural y edificado

# Itinerario

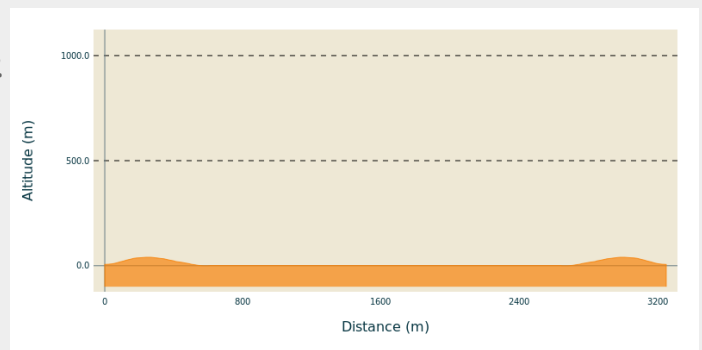
**Salida** : Rue du Fort Fleur d'Épée, Le Gosier.

**Llegada** : Rue du Fort Fleur d'Épée, Le Gosier.

**Puntos de interés** :  PR (pequeño recorrido)  Sendero de costa

**Communes** : 1. Le Gosier

## Perfil altimétrico



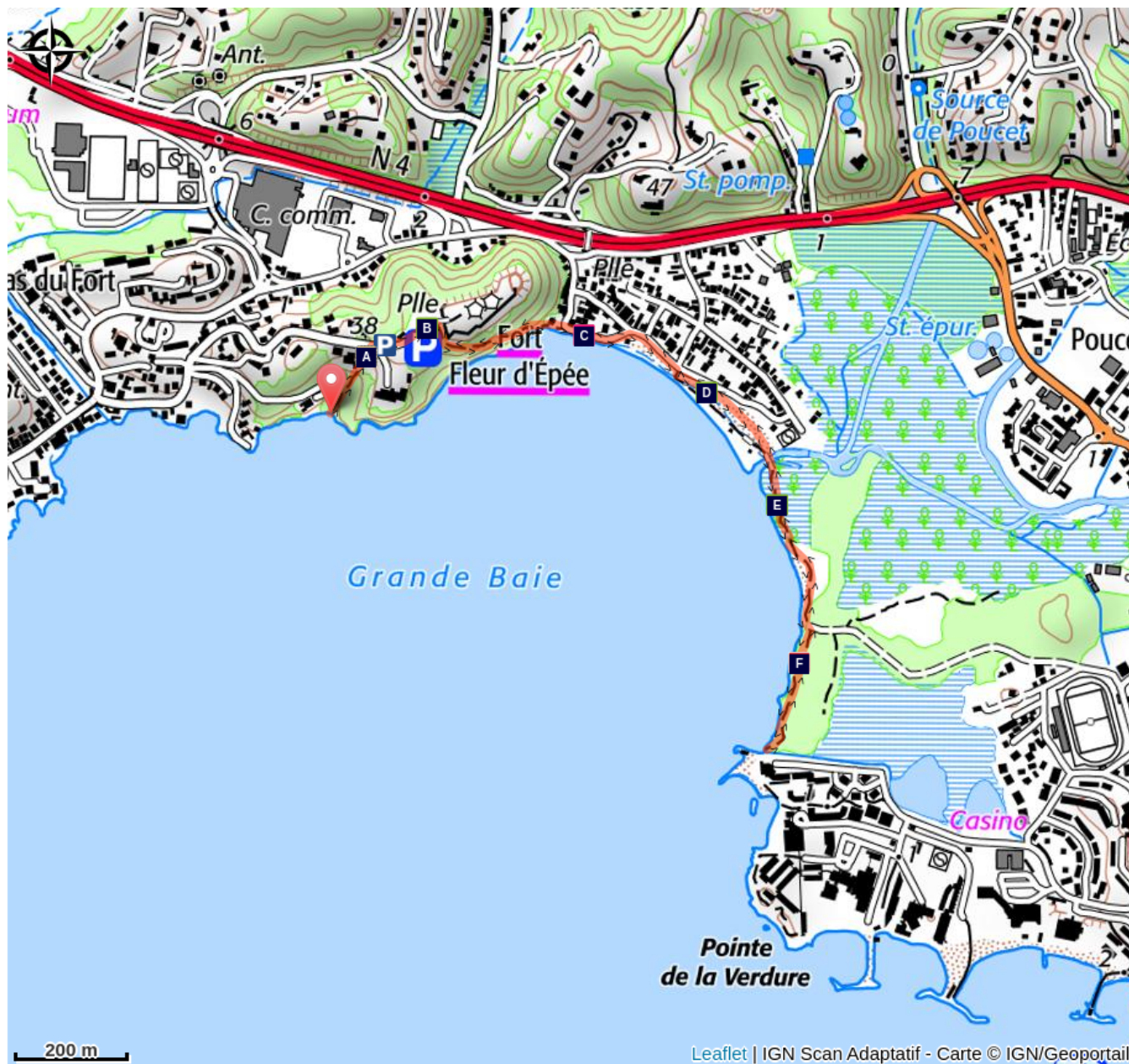
Altitud mín 0 m Altitud máx 40 m

Partir en dirección hacia Le Fort. Seguir la señalización amarilla.

Girar hacia la derecha antes de la barrera de Le Fort. Descender las escaleras, tomar el sendero hasta la escalera. Bordesear la playa. Cruzar los puentes de madera para llegar hasta la zona de manglar. Bordesear la costa. Ir hacia la derecha en el cruce, por una carretera de tierra. Pasar junto a la capilla. Continuar avanzando hasta el canal.

La vuelta se realiza por el mismo itinerario (volver por el mismo camino).


# En su camino...




 Route de l'Esclave: Fort Fleur d'Épée


(A)

 Grand Baie (C)

 Iguana (E)

 Corcho blanco (B)

 «Fruta del paraíso» (D)

 Capilla (F)

# Información útil

## **Recomendaciones**

Volver antes de las 17:30, hora de cierre del aparcamiento de Le Fort Fleur d'Épée.  
Cuidado al bajar las escaleras.

Cuidado al cruzar los puentes de madera, ya que están muy deteriorados.

En un entorno natural, la prudencia y la vigilancia deben ser aún mayores, sobre todo teniendo en cuenta que Guadalupe está sometida a peligros naturales. ¡Adoptar un comportamiento responsable resulta indispensable para que hacer senderismo siga siendo un placer!

*Atención: aparcamientos y zona de baño no vigilados.*

## **Comment venir ?**

### Transportes

Dans l'agglomération, réseau de bus "Karu'lis". Voir <https://www.karulis.com/plan/>

---

En Guadeloupe, 2 applications pour le covoiturage :

Dépozé : <https://depoze.fr>

KAROS : <https://www.karos.fr>

### Acceso por carretera

**Localización GPS del punto de inicio: Latitud: 16.21624° N - Longitud: 61.51452° W.**

---

Viniendo desde Pointe à Pitre:

Tomar la N4; coger la salida «Bas du Fort», antes del centro comercial; girar en la rue de L'Échangeur; girar en la rue Paul Valentino; girar en la rue du Fort Fleur d'Épée.

### Parking recomendado

Aparcamiento de Le Fort Fleur d'Épée, Le Gosier

## **Puntos de información**

**Office du tourisme du Gosier**  
rue Félix Eboué, 97190 Le Gosier  
otdugosier@gmail.com  
Tel : 05 90 84 80 80  
<http://www.gosiertourisme.fr/>



## Origen

Rando Guadeloupe

<https://www.randoguadeloupe.gp/>

## En su camino...

---



### Route de l'Esclave: Fort Fleur d'Epée (A)

Esta fortaleza fue construida para proteger la ensenada de Pointe-à-Pitre frente a los ataques de los ingleses. En 1760, apenas se trataba de un fortín construido con prisas para poder enfrentarse a la ocupación inglesa. En 1794, el fuerte tomó parte en los intensos combates que enfrentaron a las tropas inglesas y francesas. El general Grey se apoderó del fuerte Fleur-d'Epée y de Pointe-à-Pitre el 10 de abril. En junio, Victor Hugues, comisario de la Convention Nationale encargado de aplicar la abolición de la esclavitud en las colonias francesas, retomó el fuerte con la ayuda de 3000 esclavos liberados y convertidos en soldados. Esta victoria fue un cambio decisivo y, en diciembre, la República Francesa retomó el control de Guadeloupe. Se proclamó la abolición de la esclavitud. Napoleón Bonaparte terminó con ella mediante un decreto el 16 de julio de 1802.

Créditos de fotos : © CG 971

---



### Corcho blanco (B)

Un árbol voluminoso pero muy frágil, el Corcho blanco suele estar hueco por el ataque de los insectos. Hay que tener cuidado, ya que puede haber abejas dentro.

Créditos de fotos : AAMG

---



### Grand Baie (C)

La bahía más grande de la comuna de Le Gosier.

Créditos de fotos : AAMG



### ✿ «Fruta del paraíso» (D)

Este fruto se comía en ensalada durante las épocas más duras de la historia de Guadalupe. Actualmente, se utiliza para realizar preparados medicinales.

Hoy en día, se denomina «Noni», igual que en la Reunión.

Créditos de fotos : AAMG

---



### 🦎 Iguana (E)

Este espécimen de iguana, la *Iguana delicatissima*, es endémica de las Pequeñas Antillas.

Esta especie tiende a desaparecer a causa de la invasión de otra especie: la iguana verde (*Iguana iguana*).

Créditos de fotos : AAMG

---



### 🏠 Capilla (F)

Esta pequeña capilla nos recuerda que en la comuna se desarrolló una importante actividad pesquera hace algunos años.

Algunos utilizan estas capillas, abandonadas actualmente, para ritos mágico-religiosos.

Créditos de fotos : AAMG