

Litoral Sainte-Anne (Fonds Thézan)

Grande-Terre Est



(AAMG)



Información útil

Práctica : Pedestre

Duración : 2 h 30

Distancia : 5.0 km

Desnivel positivo : 141 m

Dificultad : Fácil

Tipo : Ida y vuelta

Temática : Laguna y zona húmeda,
Litoral y acantilado



En este recorrido variado es imposible aburrirse: fauna, flora y paisajes se suceden a un ritmo frenético. Pura felicidad.

Manglar, playa, acantilados, estanque, sabana, bosque seco: este es el programa de este recorrido. Si no eres muy ruidoso, podrás observar: Pelícanos, Garcetas nivasas, Pollas de agua, Fulicas y Garcitas verdes.

Itinerario

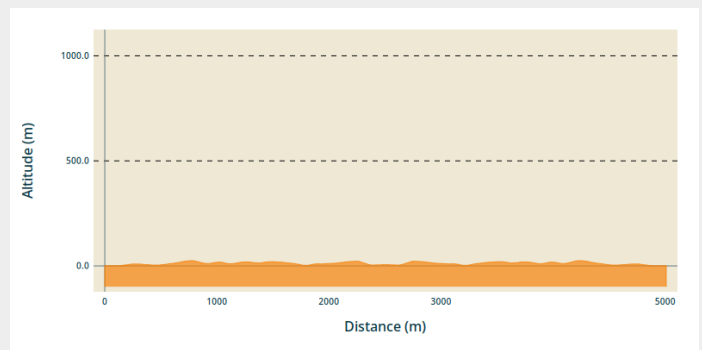
Salida : Anse à Saint, entre Le Gosier y Sainte-Anne

Llegada : Anse à Saint, entre Le Gosier y Sainte-Anne

Puntos de interés :  PR (pequeño recorrido)  Sendero de costa

Communes : 1. Sainte-Anne

Perfil altimétrico









Altitud mín 1 m Altitud máx 25 m

Desde la Plage de Anse à Saint, bordear la costa hacia el este hasta la desembocadura de un pequeño estanque salobre rodeado de Mangles rojos. Rodear el estanque y subir por una sabana, a la derecha. Proseguir por la costa hasta llegar a los pies de las casas «de gama alta». En el barranco, hacer una visita de ida y vuelta para ver un bonito estanque, «La piscine». El sendero continúa y pasa por delante de un gran número de bahías (la Chaudière, Patate, Canot, Eblain); todas ellas cuentan con unas vistas magníficas. El recorrido termina en la sabana situada justo detrás de la Anse à Eblain. Vuelta por el mismo camino (volver sobre tus pasos).

En su camino...



-  Mangle rojo (A)
-  Estanque «La piscine» (C)
-  Descenso hacia Anse à Eblain (E)
-  Sabana (B)
-  Anse Patate (D)
-  Sabana de Eblain (F)

Información útil

Recomendaciones

No olvidar llevar protección solar.

En un entorno natural, la prudencia y la vigilancia deben ser aún mayores, sobre todo teniendo en cuenta que Guadalupe está sometida a peligros naturales. ¡Adoptar un comportamiento responsable resulta indispensable para que hacer senderismo siga siendo un placer!

Atención: baño no vigilado.

Comment venir ?

Transportes

Dans l'agglomération, réseau de bus "Karu'lis". Voir <https://www.karulis.com/plan/>

En Guadeloupe, 2 applications pour le covoiturage :

Dépozé : <https://depoze.fr>

KAROS : <https://www.karos.fr>

Acceso por carretera

Localización GPS del punto de inicio: Latitud: 16.21124° N - Longitud: 61.41851° W.

Por la Nationale 4. Viniendo desde Ste Anne en dirección hacia Gosier, dejar atrás Fonds Thézan. Justo después de un puente con barreras de seguridad, tomar la pequeña carretera de la izquierda. Está asfaltada al principio, pero, rápidamente se transforma en un camino de toba y, después, de tierra. Aparcar en la sabana y caminar en dirección hacia el mar.

Posibilidad de aparcar más cómodamente en la playa vecina, Petit Havre.

Parking recomendado

playa Petit Havre

Origen

Rando Guadeloupe

<https://www.randoguadeloupe.gp/>

En su camino...



Mangle rojo (A)

El Mangle rojo (*Rhizophora mangle*) se reconoce por sus grandes raíces fúlcreas y su semilla en forma de lanza. Tiene una reproducción vivípara, es decir, que la semilla se transforma en planta joven cuando todavía está adherida al árbol. Cuando madura, la plántula se suelta del árbol, se planta en el barro y genera raíces. Si la plántula cae al agua, flota hasta entrar en contacto con el suelo. Su madera, pesada y dura, se utiliza para postes y pilotes. Su corteza es muy rica en taninos.

Créditos de fotos : AAMG



Sabana (B)

La sabana es una gran extensión de hierba. No son naturales de Guadalupe: fueron creadas por los colonos para alimentar a sus animales. Actualmente, los bovinos deben seguir recorriendo las sabanas regularmente. En caso contrario, la naturaleza reclamaría rápidamente sus derechos y reforestaría estas zonas.

Créditos de fotos : AAMG



Estanque «La piscine» (C)

Este lugar se denomina «La piscine». Esta depresión con agua de mar recuerda a un pequeño estanque y es ideal para relajarse. Atención: el oleaje marino puede hacer que el baño sea muy peligroso. Cuidado con los erizos de mar y las rocas talladas en punta por el rocío de mar.

Créditos de fotos : AAMG



Anse Patate (D)

Acantilado en Anse Patate. Acumulación de caliza marina. Grande-Terre es una meseta calcárea sobre una base volcánica. Este antiguo volcán se ha erosionado con el paso del tiempo y estuvo bajo el agua durante millones de años. Durante todo este tiempo, se formó un depósito de corales y conchas. A causa de la tectónica de placas, Grande-Terre surgió de las aguas.

Créditos de fotos : AAMG



Descenso hacia Anse à Eblain (E)

Atención: este descenso es la parte un poco más difícil del recorrido. Se ha colocado una cuerda para facilitar el descenso y el ascenso. Tómate tu tiempo. Se han construido algunos escalones para facilitar el paso.

Créditos de fotos : admin



Sabana de Eblain (F)

Los bueyes presentes en esta sabana marcan el paisaje agrícola de la zona. En otra época, Sainte-Anne y las comunas de los alrededores eran el granero de Guadalupe. La Sabana de Eblain marca el final del recorrido. La vuelta se realiza siguiendo el mismo camino en sentido inverso.

Créditos de fotos : AAMG