

Litoral Sainte-Anne (Bois Jolan)

Grande-Terre Est



vue EST/OUEST (AAMG)



Hace unos diez años, un gran número de habitantes locales pescaba almejas y erizos de mar blancos. Esta actividad ha dejado de practicarse, pero siguen disfrutando de este entorno espectacular.

Recorrido corto, entre manglar y playa, que se puede hacer en familia y durante el que se puede aprovechar el Site de Bois Jolan para bañarse y disfrutar de unas vistas magníficas.

Información útil

Práctica : Pedestre

Duración : 3 h

Distancia : 10.9 km

Desnivel positivo : 51 m

Dificultad : Fácil


Tipo : Ida y vuelta

Temática : Laguna y zona húmeda, Litoral y acantilado, Zona de descanso

Itinerario

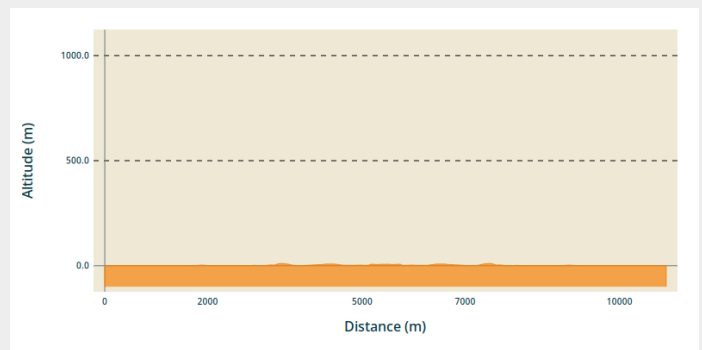
Salida : Anse Belley, Saint-Anne.

Llegada : Anse Belley, Saint-Anne.

Puntos de interés : ■ PR (pequeño recorrido)  Sendero de costa

Communes : 1. Sainte-Anne

Perfil altimétrico



Altitud mín 0 m Altitud máx 11 m

Aparcar en la playa que ejerce de aparcamiento para los practicantes de kite surf.

Salir hacia la izquierda siguiendo la señalización amarilla.

Cruzar la desembocadura y dirigirse hacia la vegetación para ver el trazado. Continuar todo recto hasta el puente (atención: puede estar sumergido por la marea alta y el segundo puente requiere un poco de agilidad).

Pasar por las praderas hasta la Plage de Bois Jolan, bordear la playa siguiendo la señalización amarilla hasta las escaleras de madera que llevan a la Plage de Gros Sable.










Cruzar la desembocadura. Continuar el recorrido por la derecha. Dejar atrás la pradera hasta el complejo hotelero Pierre et Vacances. Borear la playa sin utilizar las

infraestructuras hasta las escaleras situadas detrás del bar, al final de la playa. Seguir el recorrido hasta La pointe du Helleux.

La vuelta se realiza por el mismo camino.

En su camino...



-  Panel (A)
-  Agujero de cangrejo (C)
-  «Boniato de Playa» (E)
-  Mirador de Gros Sable (G)
-  Panel de entrada (zona privada) (I)
-  Mangle rojo (B)
-  Cocotero (D)
-  Palo mulato (F)
-  Manzanillo (H)

Información útil

Recomendaciones

Aparcar sin molestar a los usuarios del lugar.

Llevar agua.

No tocar las plantas que no se conozcan.

Atención: el puente puede estar sumergido con marea alta y el segundo puente puede requerir de un poco de agilidad.

En un entorno natural, la prudencia y la vigilancia deben ser aún mayores, sobre todo teniendo en cuenta que Guadalupe está sometida a peligros naturales. ¡Adoptar un comportamiento responsable resulta indispensable para que hacer senderismo siga siendo un placer!

Atención: aparcamientos y zona de baño no vigilados.

Comment venir ?

Transportes

Dans l'agglomération, réseau de bus "Karu'lis". Voir <https://www.karulis.com/plan/>

En Guadeloupe, 2 applications pour le covoiturage :

Dépozé : <https://depoze.fr>

KAROS : <https://www.karos.fr>

Acceso por carretera

Localización GPS del punto de inicio: Latitud: 16.23242° N - Longitud: 16.23242° N.

Viniendo desde Pointe à Pitre:

Tomar la N4 y pasar el centro de Saint-Anne. 1 km después de la gendarmería, girar a la derecha para llegar al spot de kite surf.

Parking recomendado

Aparcamiento del spot de kite surf, Anse du Belley

Origen

Rando Guadeloupe

<https://www.randoguadeloupe.gp/>

En su camino...



Panel (A)

Panel de inicio, descriptivo del recorrido.

Créditos de fotos : AAMG



Mangle rojo (B)

Este mangle destaca sobre todos los demás por sus raíces fúlcreas.

Créditos de fotos : AAMG



Agujero de cangrejo (C)

Un cangrejo está en plena actividad dentro. Este barro fresco muestra que está limpiando o ampliando su vivienda. Sabe que estás ahí y no saldrá inmediatamente, pero, si prestas atención, verás algunos mientras caminas.

Créditos de fotos : AAMG



Cocotero (D)

El Cocotero es un árbol multiusos. Utilizado por sus frutos, por su carne y su jugo, sus hojas también se utilizan en la artesanía y en los techos de las cabañas. Con su tronco, se fabrican muebles.

Créditos de fotos : AAMG



«Boniato de Playa» (E)

Esta liana trepadora es muy importante para sujetar la arena y, por tanto, estabilizar las playas.

Créditos de fotos : AAMG



Palo mulato (F)

Este árbol, también llamado «bois barrière», se utilizaba antaño para delimitar las parcelas de las haciendas. Tiene propiedades medicinales.

Créditos de fotos : AAMG



Mirador de Gros Sable (G)

Un momento de relax y evasión gracias a los muchos miradores que dominan el mar.

Créditos de fotos : AAMG



Manzanillo (H)

Cuidado: es venenoso. No tocar el árbol, sobre todo si llueve (riesgo de quemaduras).

Créditos de fotos : AAMG



Panel de entrada (zona privada) (I)

Es importante respetar el lugar, ya que esta zona es privada. Sin embargo, se puede pasar a través de ella.

Créditos de fotos : AAMG