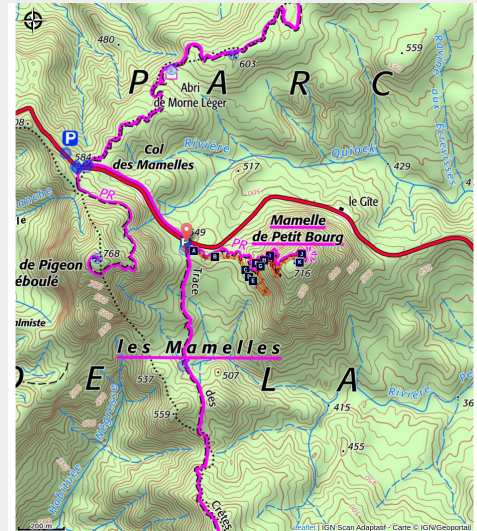


Mamelle de Petit-Bourg

Basse-Terre Nord



Point de vue (vers le sud), à quelques mètres du sommet (C.Lesponne)



Una ruta de transición entre el bosque húmedo y el bosque de altura. Ofrece numerosas vistas, especialmente de las bahías del Petit y del Grand Cul-de-Sac Marin, incluso de las islas Marie-Galante y la Désirade.

Nueva plataforma de observación en la cumbre (2024).

Información útil

Práctica : Pedestre

Duración : 1 h 30

Distancia : 2.5 km

Desnivel positivo : 161 m

Dificultad : Fácil

Tipo : Ida y vuelta

Temática : Geología

Itinerario

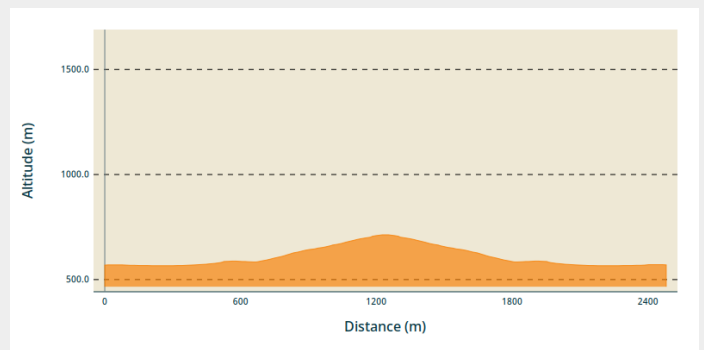
Salida : Cerca del Col des Mamelles, Petit-Bourg

Llegada : Cerca del Col des Mamelles, Petit-Bourg

Puntos de interés : ■ PR (pequeño recorrido)

Communes : 1. Petit-Bourg

Perfil altimétrico

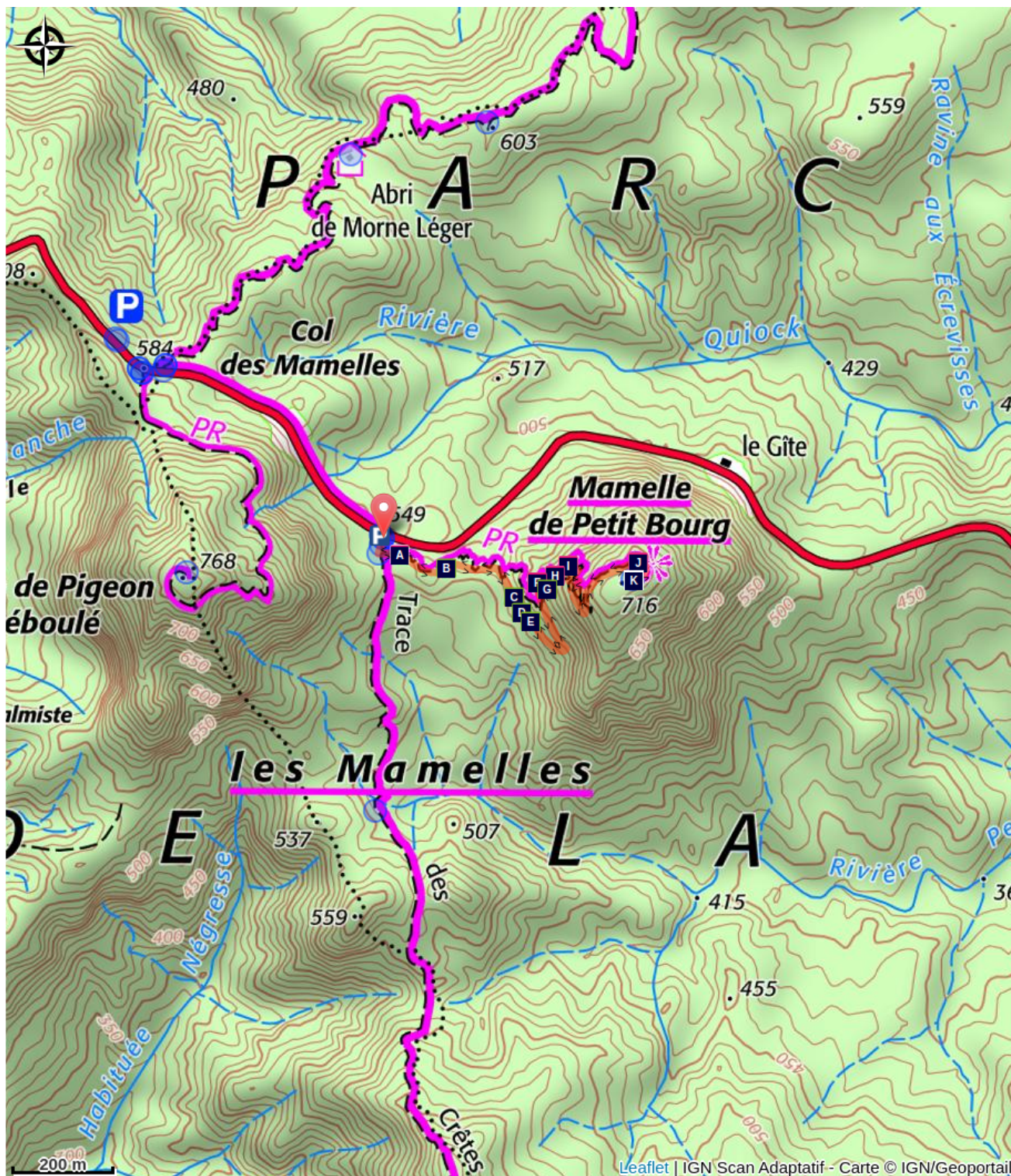


Altitud mín 566 m Altitud máx 713 m

Señalización del itinerario : de color amarillo.

Desde el parking, ir al punto de salida de la ruta de la Mamelle de Petit-Bourg que es el mismo que el de la ruta de los Alizés (tramo del G.R.). En la intersección tomar a la izquierda. Continuar por el mismo sendero que ofrece numerosas vistas de paisajes grandiosos. Si es temprano por la mañana, quizás se escuchen las ranas y las cigarras cantando. En la cima de la Mamelle de Petit-Bourg, disfrutar del ambiente del bosque de altura. Después, dar media vuelta y tomar el camino para bajar. En la intersección cercana al final de la ruta, tomar a la derecha para encontrar el parking.

En su camino...



- | | | | |
|---|--|---|---|
|  | La formación de las Mamelles (A) |  | La Cigarra de Guyana (B) |
|  | "Bwa bandé" (C) |  | Palmera de sierra (D) |
|  | Bijaos (E) |  | Mirador (F) |
|  | "Orejas de elefante" (G) |  | Cadena montañosa del nord Basse-Terre (H) |
|  | De la tierra al mar (I) |  | Los dos Culs-de-Sac Marins (J) |
|  | La cima de la Mamelle de Petit-Bourg (K) | | |

Información útil

En coeur de parc

El parque nacional es un área natural sin restricciones pero sometido a regulaciones que deben ser conocidas por todos los visitantes.

Recomendaciones

Mantenerse alerta en los desplazamientos/cruces en la carretera RD23 : hay mucho tráfico.

No hay basuras en el lugar : por favor tenga un comportamiento cívico y llévese sus residuos de vuelta.

En la naturaleza, hay que redoblar de prudencia y vigilancia, sobre todo porque en Guadalupe existen riesgos naturales. ¡Tener un comportamiento responsable es indispensable para que el senderismo no deje de ser un placer!

Cuidado : parking sin vigilancia.

Comment venir ?

Transportes

Le conseil régional assure le réseau de transport interurbain avec des lignes de bus qui desservent tout l'archipel, par secteur géographique.

Voir : <https://www.regionguadeloupe.fr/les-actions-regionales/transport-interurbain/#>

-> Pointe à Pitre / Baie-Mahault / Petit-Bourg / Pointe-Noire : ligne 115.

En Guadeloupe, 2 applications pour le covoiturage :

Dépozé : <https://depoze.fr>

KAROS : <https://www.karos.fr>

Acceso por carretera

Localización GPS del punto de salida : Lat : 16,17827 N - Long : 61,73176 W.

En la carretera de la Traversée (RD23), el parking para comenzar la ruta está situado cerca del Col des Mamelles.

-> Viniendo de la Côte-sous-le-Vent (Bouillante / Pointe-Noire): está a 2 minutos después del Col.

-> Del otro lado (Prise d'Eau, Petit Bourg) : seguir 4 km más o menos después de la Maison de la Forêt para encontrar la salida.

Aparcar cerca del panel que indica la salida al borde de la RD23.

Parking recomendado

Al borde de la carretera RD 23, cerca del panel que indica la salida de la ruta

Puntos de información

Maison de la Forêt

RD 23 - Route de la Traversée, 97170 Petit-Bourg

info@randoguadeloupe.gp

<http://www.guadeloupe-parcnational.fr/fr/des-decouvertes/ou-sinformer/maison-de-la-foret>



Origen

Rando Guadeloupe

<https://www.randoguadeloupe.gp/>

En su camino...

La formación de las Mamelles (A)

Aunque se considera que la formación de las Mamelles es reciente, hace entre 1 millón y 2 millones de años que la cadena septentrional a la cual pertenecen las Mamelles comporta los antiguos volcanes de la isla.



La Cigarra de Guyana (B)

Esta cigarra (*Fidicina mannifera*) es una especie que fue introducida accidentalmente en Guadalupe, donde se ha convertido en una especie invasora. La cigarra se reconoce por su cuerpo macizo y su cabeza triangular con antenas muy cortas que se prolongan con la larga trompa rectilínea. ¡Pero en general las reconocemos primero con nuestros oídos! Para atraer a las hembras, los machos cantan serenatas. Estos sonidos, que varían según las especies y las circunstancias, los producen gracias a una caja de resonancia formada por un doble tambor que consta de platillos que se accionan con los músculos. Las cigarras han inventado la oreja desembragable: cuando un macho se calla, escucha a los demás, pero cuando canta, relaja el tímpano, lo que le permite estar sordo y que sus propias emisiones sonoras no le molesten.

Créditos de fotos : F.Hemery



"Bwa bandé" (C)

El Bois bandé (*Richeria grandis*) pertenece a la familia de las Euforbiáceas. Es una esencia de gran tamaño que se reconoce por sus hojas coriáceas y su corteza rojiza, que por desgracia es muchas veces víctima de extracciones abusivas. Se conoce también como "bwa-bandé" en lengua criolla, y tiene fama por sus virtudes afrodisíacas. Su madera se utilizaba para la armazón y los muebles de las casas. Sus frutos son muy característicos: forman pequeñas cápsulas que tienen aspecto de uvas verdes y que se amontonan numerosos en sus ramas.

Créditos de fotos : Fabien Salles / PNG



✿ Palmera de sierra (D)

La Palmera de sierra (*Prestoea montana*) es de la familia de las Arecáceas. No es un árbol a pesar de su altura, no tiene tronco sino un estípite, como los helechos. Puede vivir tanto en el bosque higrófilo (donde puede alcanzar una decena de metros de altura), como en altitud (donde no pasa de dos metros).

Créditos de fotos : Emilie Savy / PNG



✿ Bijaos (E)

La *Heliconia caribaea*, de la familia de las Musáceas, es una gran planta herbácea característica del bosque tropical húmedo de las Antillas menores. Esta planta, de la misma familia que los bananos, puede alcanzar 5 m de altura. Su inflorescencia parece una espiga de color rojo o rojo con borde amarillo, a veces del todo amarillo; se pueden ver sus flores todo el año, sobre todo de abril a junio.

Créditos de fotos : PNG



📍 Mirador (F)

Zona despejada con vista al mar Caribe, la Mamelle de Pigeon y el Morne à Louis hacia el oeste.

Créditos de fotos : PNG



✿ "Orejas de elefante" (G)

Philodendron giganteum o "Siguine blanche" (denominación local), es una especie epifita o terrestre a la que le gustan los lugares húmedos y sombríos. Puede crecer tanto en tierra como sobre rocas o árboles. Desarrolla numerosas raíces aéreas y muy largas que se utilizan en cestería. Sus hojas son de color verde oscuro y de gran tamaño, son carnosas y relucen. Cada hoja se sostiene en un tallo grueso de entre 0,60 y 1,50 metros de longitud, introducido a su vez en un grueso tallo corto que reposa sobre troncos o rocas.

Créditos de fotos : Fabien Salles / PNG



📍 Cadena montañosa del nord Basse-Terre (H)

Vista de la cadena montañosa y las crestas del norte de Basse-Terre.

Créditos de fotos : PNG



◀ De la tierra al mar (I)

Vista hasta el mar, pasando por la Mamelle de Pigeon y el Morne à Louis.

Créditos de fotos : Emilie Savy / PNG



◀ Los dos Culs-de-Sac Marins (J)

Vista de los dos Culs-de-Sac Marins, así como de las islas Marie-Galante y la Désirade con tiempo despejado.

Créditos de fotos : PNG



▲ La cima de la Mamelle de Petit-Bourg (K)

La cima es un lugar agradable y tranquilo. Al lado del panel que indica la altitud (716 metros), hay un precioso "bwa bandé" (ver punto de interés precedente).

Créditos de fotos : PNG