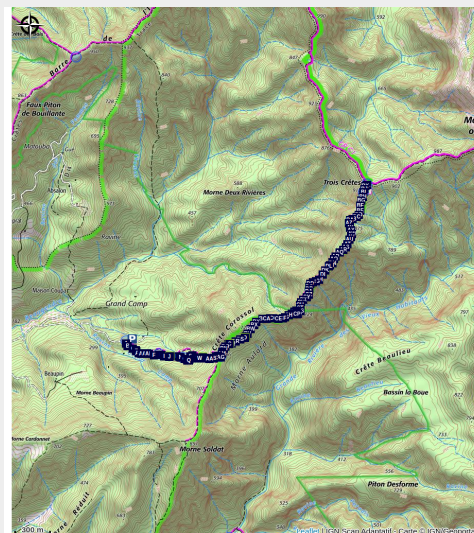


# Trois Crêtes por la Vallée de Beaugendre

Basse-Terre Sud



au sommet des Trois Crêtes (Emilie Savy / PNG)



*La actividad agrícola se percibe todavía en la primera parte de la ruta. Después siga por la Crête Corossol, desde donde hay buenas vistas hasta alcanzar el colofón del espectáculo: una vista de 360°.*

## Información útil

Práctica : Pedestre

Duración : 5 h

Distancia : 3.3 km

Dificultad : Media

Tipo : Ida y vuelta

Temática : Paisaje agrícola, Refugio

# Itinerario

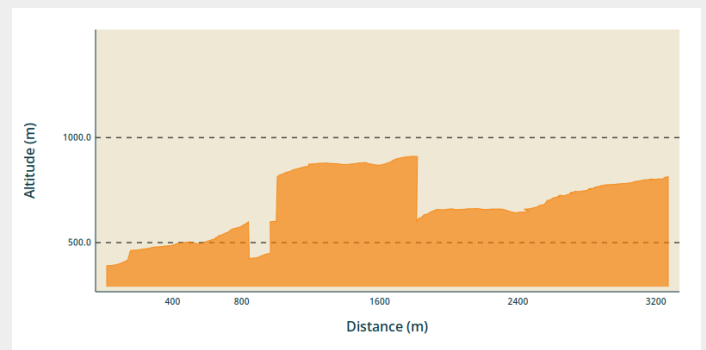
**Salida :** Vallée de Beaugendre, Grand Camp, Vieux-Habitants

**Llegada :** Vallée de Beaugendre, Grand Camp, Vieux-Habitants

**Puntos de interés :** — PR (pequeño recorrido)

**Communes :** 1. Vieux-Habitants

## Perfil altimétrico



Altitud mín 0 m Altitud máx 0 m

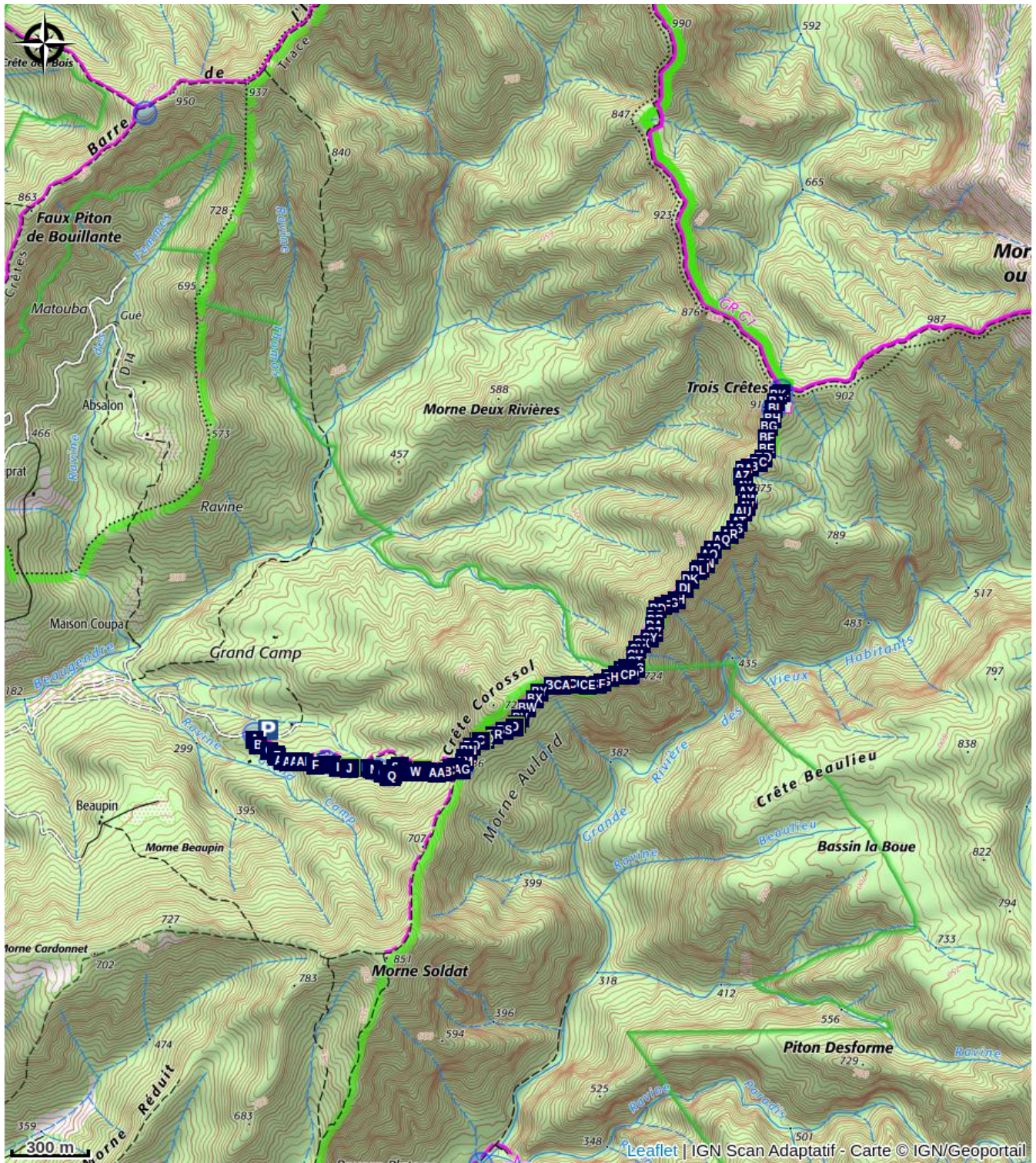
## Señalización del itinerario : de color amarillo.



La salida de la ruta está unos veinte metros antes del parking; por lo tanto hay que volver un poco hacia atrás. En el panel que indica la salida se lee "Trace Vallée Beaugendre - Grande Rivière".



El sendero sube de forma regular y está bien indicado. Mantenerse alerta para no confundirlo con otros caminos informales. Pasar por la izquierda de una cabaña, seguir la ruta que continúa recto por el bosque. En el cruce en la crête Corossol, girar a la izquierda en dirección hacia "Trois Crêtes". Bordear la cresta con cuidado por las fuertes pendientes. Al llegar al refugio; unos metros más lejos en la ruta, la vista puede ser magnífica si el tiempo está despejado. Existe la posibilidad de dormir en el refugio o de seguir la excursión hacia le Piton de Bouillante y les Mamelles al norte, o también de enlazar con las rutas Merwart o Victor Hugues.

Si no dar media vuelta para regresar por el mismo camino. También puede bajar por la Vallée de la Grande Rivière des Vieux Habitants ([ver ficha "Trois Crêtes par la Vallée de la Grande Rivière"](#)).

# En su camino...



-  Bosque de bambú (A)
-  "Café-Bois" (C)

-  Bijaos (B)
-  Bananos (D)

# Información útil

## **En coeur de parc**

El parque nacional es un área natural sin restricciones pero sometido a regulaciones que deben ser conocidas por todos los visitantes.

## **Recomendaciones**

En la naturaleza, hay que redoblar de prudencia y vigilancia, sobre todo porque en Guadalupe existen riesgos naturales. ¡Tener un comportamiento responsable es indispensable para que el senderismo no deje de ser un placer!  
Cuidado : parking sin vigilancia.

## **Matériel**

Info concernant le refuge de Trois Crêtes [ICI](#).

## **Comment venir ?**

### Transportes

Le conseil régional assure le réseau de transport interurbain avec des lignes de bus qui desservent tout l'archipel, par secteur géographique.

Voir : <https://www.regionguadeloupe.fr/les-actions-regionales/transport-interurbain/#>  
-> Deshaies / Pointe-Noire / Bouillante / Vieux-Habitants / Baillif / Basse-Terre : ligne 113.

---

En Guadeloupe, 2 applications pour le covoiturage :

Dépozé : <https://depoze.fr>

KAROS : <https://www.karos.fr>

### Acceso por carretera

Localización GPS del punto de salida :Lat : 16,10451 N - Long : 61,73135 W.

El acceso por carretera es delicado (subidas empinadas y calzada en mal estado). En Vieux-Habitants, sección Marigot, tomar la carretera que sube en dirección hacia "Vallée de Beaugendre" (cruce situado en la esquina de la panadería, en frente de la recepción - rosa- del Parque nacional).

Pasar delante de los depósitos de agua y los alojamientos rurales, continuar subiendo

recto hasta el final de la carretera, y aparcar a la izquierda después de una subida muy empinada, en un espacio libre dominado por un imponente mango.

### Parking recomendado

Al final de la carretera, después de una subida muy empinada, a la izquierda, en un espacio libre dominado por un mango.

### Origen

Rando Guadeloupe

<https://www.randoguadeloupe.gp/>

# En su camino...

---



## ✿ Bosque de bambú (A)

El bambú, de la familia de las Poáceas, se parece más a una planta herbácea que a un árbol. Su tallo lo forma una caña hueca lignificada que crece muy rápido. Es un material muy resistente y una especie invasora en Guadalupe, por lo que se fomenta reutilizarla para la artesanía y la construcción.

Créditos de fotos : Emilie Savy / PNG

---



## ✿ Bijaos (B)

La *Heliconia caribaea* de la familia de las Musáceas es una gran planta herbácea característica del bosque tropical húmedo de las Antillas menores. Esta planta, de la misma familia que los bananos, puede alcanzar 5 m de altura. Florece todo el año, sobre todo de abril a junio. Su inflorescencia parece una espiga de color rojo o rojo con borde amarillo, a veces del todo amarillo.

Créditos de fotos : Fabien Salles / PNG

---



## ✿ "Café-Bois" (C)

La *Psychotria uliginosa* es de la familia de las Rubiáceas. Es una planta no muy común en Guadalupe, que se puede encontrar, por ejemplo en Basse Terre, en el Grand Etang o en los Monts Caraïbes.

Créditos de fotos : Emilie Savy / PNG

---



## ✿ Bananos (D)

De la familia de las Musáceas, el banano no es un árbol sino una planta herbácea gigante que a veces alcanza una altura de hasta diez metros. No tiene tronco sino una superposición de hojas que lo mantienen recto. Se podría comparar con un puerro gigante. Es una planta perenne con hojas grandes que contienen un 80 % de agua. La hoja apunta primero hacia el cielo, después se despliega hacia abajo. En Guadalupe, el cultivo de la banana es una parte importante de la economía. Sus hojas se utilizan en la composición de productos de artesanía local, como por ejemplo para la creación de sombreros.

Créditos de fotos : Fabien Salles / PNG