

# Sendero Moule - Bois Baron

Grande-Terre Est



(AAMG)



*Sorprendente por la calidad y la riqueza de sus paisajes, este sendero próximo a la ciudad te llevará por un entorno precioso durante unos pocos kilómetros.*

## Información útil

---

Práctica : Pedestre

---

Duración : 3 h

---

Distancia : 8.4 km

---

Desnivel positivo : 176 m

---

Dificultad : Media

---

Tipo : Circuito




---

Temática : Litoral y acantilado, circuito del norte Grande-Terre

# Itinerario

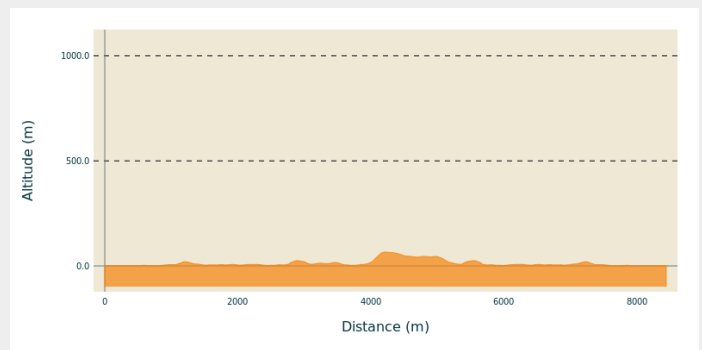
**Salida** : Aparcamiento de la Anse la Baie, le Moule

**Llegada** : Aparcamiento de la Anse la Baie, le Moule

**Puntos de interés** :  Circuito del norte de Grande-Terre  PR (pequeño recorrido)  Sendero de costa

**Communes** : 1. Le Moule

## Perfil altimétrico



Altitud mín 1 m Altitud máx 66 m







Cruzar la playa y, después, el puente. Seguir el sendero inmediatamente a la derecha tras el puente. Bordesear la costa y girar ligeramente a la izquierda: el sendero pasa muy cerca de las plantaciones (jardín). Girar a la derecha en dirección hacia el mar. Proseguir por el sendero a lo largo de la costa y siguiendo la señalización, situada en el suelo en las zonas rocosas y en los árboles en las zonas boscosas.







Después de la Anse Patate, en la intersección, continuar por la derecha. Bordesear la costa y girar a la izquierda para iniciar un ascenso empinado hasta la zona de parapente. Atención: durante el ascenso, seguir por la izquierda y no girar a la derecha en la intersección, en dirección hacia Anse Maurice.

En la carretera, ir a la izquierda y pasar por delante del aparcamiento y del punto de salida de los parapentistas. Seguir el sendero que inicia el descenso y llegar hasta la costa que ya se recorrió durante el camino de ida.

# En su camino...



-  «Higuera Maldita» (A)
-  Cadecillo (C)
-  Romero costero (E)
-  Mirador (G)
-  Panel de señalización (I)
-  Mirador Belvédère parapentes (K)

-  La caye (B)
-  Arbusto de algodón (D)
-  Águila pescadora (F)
-  Bonduque (H)
-  Mirador Falaise Bois Baron (J)
-  Cangrejo ermitaño (L)

# Información útil

## Recomendaciones

En un entorno natural, la prudencia y la vigilancia deben ser aún mayores, sobre todo teniendo en cuenta que Guadalupe está sometida a peligros naturales. ¡Adoptar un comportamiento responsable resulta indispensable para que hacer senderismo siga siendo un placer!

*Atención: aparcamientos no vigilados.*

## Comment venir ?

### Transportes

Dans l'agglomération, réseau de bus "Karu'lis". Voir <https://www.karulis.com/plan/>  
Ligne "SA3" : mairie de Sainte-Anne / Douville / Bel Etang / Le Moule.

---

Le conseil régional assure le réseau de transport interurbain avec des lignes de bus qui desservent tout l'archipel, par secteur géographique.

Voir : <https://www.regionguadeloupe.fr/les-actions-regionales/transport-interurbain/#>  
-> Pointe-à-Pitre / Morne à l'Eau / Moule / Saint-François : **lignes 101 et 111.**

---

Toute l'année, les lignes du Transports Urbains du Nord Grande-Terre (TUNGT) desservent la Boucle, permettant de rejoindre le point de départ ou de quitter facilement le sentier.

#### **Ligne : U5.**

Pour plus d'informations, consultez le site <https://cangt.monbus.mobi> ou contactez le TUNGT :

48 Boulevard Rougé – 97160 Le Moule  
tél : 0590 20 64 08.

Ouvert le lundi, mardi, jeudi et vendredi de 9h à 16h et le mercredi de 9h à 13h.

---

En Guadeloupe, 2 applications pour le covoiturage :

Dépozé : <https://depoze.fr>

KAROS : <https://www.karos.fr>

### Acceso por carretera

**Localización GPS del punto de inicio: Latitud: 16.33504° N - Longitud: 61.36864° W.**

---

Viniendo desde Pointe à Pitre/Abymes: seguir la carretera N5 hasta Morne-à-l'Eau y, después, en dirección hacia Le Moule.

Después de la intersección con la D123 en dirección hacia Sainte Marguerite y el Musée Edgard Claire, proseguir todo recto hasta el puente. Aparcar en el aparcamiento de Anse la Baie, justo a la izquierda después del puente.

Viniendo desde Saint-François: seguir la carretera RN en dirección hacia Le Moule; cruzar el pueblo y seguir en dirección hacia La Baie.

## Parking recomendado

Aparcamiento de la Plage de Anse la Baie, le Moule.

## Puntos de información

### Office de tourisme intercommunal "Le Nord Guadeloupe"

2 rue Gambetta, 97117 Port-Louis

[contact@lenordguadeloupe.com](mailto:contact@lenordguadeloupe.com)

Tel : 0590 22 33 87 / 0690 50 76 48

<http://www.lenordguadeloupe.com>



## Origen

Rando Guadeloupe

<https://www.randoguadeloupe.gp/>

# En su camino...

---



## ✿ «Higuera Maldita» (A)

Las semillas de estos árboles, a menudo transportadas por las aves, germinan en las ramas altas de un árbol anfitrión y se desarrollan en modo epífita. Después, desarrollan raíces aéreas hacia el suelo y, al mismo tiempo, ramas hacia arriba para captar más luz. Cuando las raíces aéreas alcanzan el suelo, el crecimiento de la higuera se acelera. Las raíces aéreas se unen y aumentan su grosor hasta formar un armazón lo suficientemente grueso como para garantizar la autosustentación de la higuera, la cual deja de necesitar el árbol de soporte sobre el que se ha desarrollado anteriormente. Este armazón puede terminar por impedir que el árbol de soporte crezca diametralmente y provocarle la muerte (si la higuera se instala sobre un árbol que no crece diametralmente, como una palmera, este puede seguir viviendo mucho tiempo con la higuera alrededor de ella).

Créditos de fotos : AAMG

---



## 📍 La caye (B)

La isla de Grande-Terre está completamente formada por rocas calcáreas procedentes de una sedimentación que comenzó hace 5 millones de años y que culminó hace 400 000 años, cuando todo el conjunto emergió definitivamente. Al ser una roca sedimentaria formada por restos animales, en muchos sitios, en la roca, se pueden observar restos de esta antigua vida submarina en forma de fósiles.

Créditos de fotos : AAMG

---



## ✿ Cadecillo (C)

El Cadecillo (*Senna bicapsularis*), o «Kaka béké» en criollo, es un pequeño arbusto con hojas alternas lisas y circulares y flores amarillas en racimo.

Es una planta medicinal con propiedades contra las afecciones cutáneas y el estreñimiento (laxante ligero).

Créditos de fotos : AAMG



## ✿ Arbusto de algodón (D)

El Arbusto de algodón (*Gossypium herbaceum*) es un arbusto leñoso de 1 a 1,50 m. Originaria de la India y de la península Arábiga, adora el calor y el sol. Sus flores son semejantes a las del hibisco. Son de un color amarillo que se vuelve rosado a medida que envejecen y su centro está manchado con un púrpura violáceo. Después, se convierten en cápsulas (frutos) que contienen de 20 a 50 semillas negras, cada una de las cuales está rodeada por varios miles de fibras blancas y largas: el algodón.

Utilizado originalmente por los ameridindios, el algodón formó parte de los cultivos para la exportación al comienzo de la colonización, al igual que el «pety» (tabaco) o el índigo.


Créditos de fotos : AAMG



## ✿ Romero costero (E)

Este arbusto floral de las zonas costeras y arenosas tiene forma de bola (1 m), un follaje plateado y ramas muy ramificadas. Sus hojas están cubiertas de plumón, son completas, sencillas, sin pezón y se agrupan en los extremos. Sus pequeñas flores blancas están dispuestas en espigas. No confundir con el Tabaquillo (*Suriana maritima*).

Créditos de fotos : AAMG



## 🦅 Águila pescadora (F)

El Águila Pescadora (*Pandion haliaetus*) es una gran rapaz que puede alcanzar los 1,80 m de envergadura y los 1,5 kg de peso. Este depredador se alimenta exclusivamente de peces. Su manera de pescar es espectacular: sobrevuela el agua a entre 10 y 50 m de altura, detecta a su presa, se deja caer plegando las alas y, finalmente, las redespiega antes del impacto y extiende sus garras hacia delante. De este modo, captura peces de 500 g o más... hasta de 1,5 kg, es decir, ¡su propio peso! Suele frecuentar Guadalupe regularmente entre septiembre y marzo. Se trata de ejemplares que se reproducen en Norteamérica (Canadá). En las estaciones más duras (otoño/invierno), migran hacia Sudamérica o hibernan en las Antillas. Algunos ejemplares (inmaduros de 3 a 5 años) pueden permanecer todo el año en Guadalupe.

Créditos de fotos : PNG



## Mirador (G)

Mirador sobre la costa en Anse Patate.

Créditos de fotos : AAMG



## Bonduque (H)

Arbusto espinoso con hojas alternas formadas por de 5 a 7 pares de folíolos ovalados. Sus flores son amarillas en racimos; sus frutos tienen semillas grises en vainas. Las semillas se utilizan mucho en la confección de collares. Esta planta astringente sería un antídoto contra los venenos.

Créditos de fotos : AAMG




## Panel de señalización (I)

Intersección con el trazado del sendero costero en dirección hacia la Anse Maurice (norte).

*[Para ir hacia el circuito de Bois Baron, girar a la izquierda y volver a subir a la carretera]*

Créditos de fotos : AAMG



## Mirador Falaise Bois Baron (J)

Bonito mirador sobre el acantilado de Bois Baron.

Créditos de fotos : AAMG



## Mirador Belvédère parapentes (K)

Punto de salida de los parapentes, ya que las corrientes de aire son perfectas, así como la pendiente natural que presenta el terreno. El emplazamiento de Bois Baron ofrece un vuelo de unos 8 km hacia el norte, hacia Anse Marguerite y Anse Maurice. O, hacia el sur, de unos 3 km, hacia el Musée Edgar Clerc. Los vuelos se realizan principalmente entre la pendiente y la orilla o por encima del mar. Delante de la zona de despegue, hay una pendiente moderada que lleva hasta un espacio llano a nivel de mar, lugar donde es posible aterrizar sin problemas. Del mismo modo, si partimos hacia el sur, es posible aterrizar prácticamente en cualquier punto del recorrido.

Créditos de fotos : AAMG



## Cangrejo ermitaño (L)

El Cangrejo ermitaño (*Coenobita clypeatus*), denominado «Souda» en criollo, vive en las playas y los manglares. Es habitual en los entornos costeros tropicales con una higrometría y un calor elevados, así como en las lindes de las playas de las zonas forestales. El biotopo varía en función de la edad y se pueden encontrar adultos a varios kilómetros tierra adentro y a algunos cientos de metros de altura. Es activo por las noches y se esconde durante el día bajo las hojas, en agujeros, bajo restos de madera o en los salientes rocosos. Es un escalador excelente y se puede encontrar en las copas de los árboles costeros. Omnívoro y carroñero, se nutre de desechos vegetales y animales e incluso de excrementos de otros animales, pero también de frutos, semillas, residuos costeros, huevos de aves y de tortugas, cadáveres de animales...

Créditos de fotos : PNG