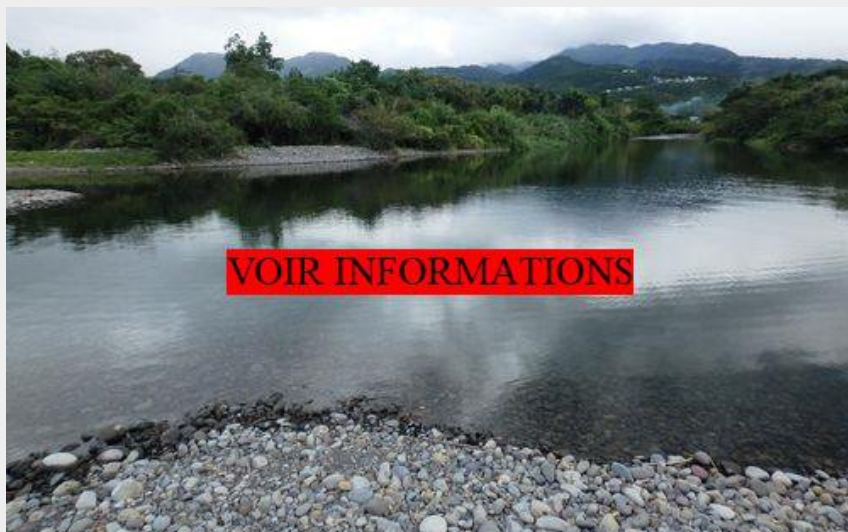
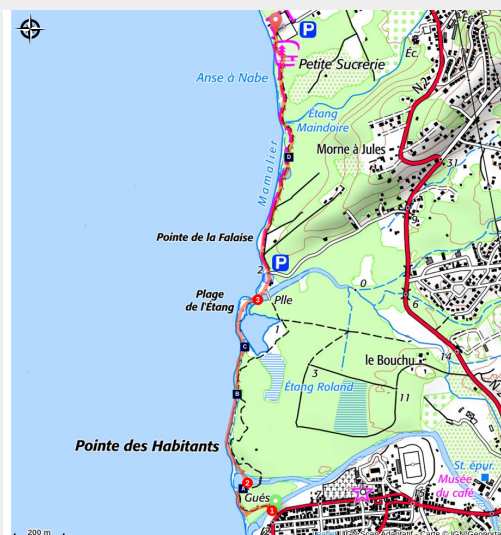


Mamalier

Basse-Terre Sud



Embouchure de la Grande Rivière des Vieux-Habitants (AAMG)



Un recorrido a lo largo del litoral que ofrece paisajes variados, bonitos miradores sobre las montañas y la oportunidad de observar una gran cantidad de aves cerca de las zonas húmedas que se atraviesan durante este recorrido magnífico.

Un recorrido al borde del mar que permite observar un gran número de especies de aves y vegetación típica del litoral, además de poder visitar espacios más originales, como una antigua plantación de cocoteros.

Información útil

Práctica : Pedestre

Duración : 1 h 30

Distancia : 2.4 km

Desnivel positivo : 7 m

Dificultad : Fácil



Tipo : Ida

Temática : Laguna y zona húmeda, Litoral y acantilado

Itinerario

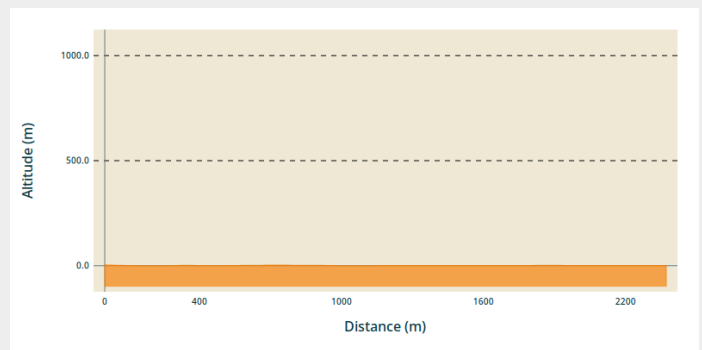
Salida : Boulevard des Habissois souverains, en el pueblo de Vieux-Habitants (después del cementerio)

Llegada : Detrás del estadio y antes del río Beaugendre (chemin de Navarraine, justo delante de la Maison du Parc)

Puntos de interés :  PR (pequeño recorrido)  Sendero de costa

Communes : 1. Vieux-Habitants

Perfil altimétrico



Altitud mín 0 m Altitud máx 4 m

Ya en los primeros metros del recorrido, hay que cruzar uno de los brazos de la Grande Rivière des Vieux-Habitants (punto 1). Este primer cruce es sencillo, ya que no se trata del brazo principal. Tras serpentear a través de las plantaciones construidas en el centro del río, se llega al litoral y hay que cruzar el brazo principal de la Grande Rivière (punto 2): sube un poco por el río hasta encontrar un punto en el que la corriente sea menos fuerte, ya que esta puede ser muy potente en la desembocadura (si la corriente es demasiado fuerte, da la vuelta).

Después, no hay ninguna dificultad especial: solo hay que bordear el litoral hacia el norte. Pasa por la Plage de l'Etang y cruza el Ravine Bel Air (punto 3) y la antigua plantación de cocoteros hasta llegar al estadio de fútbol, situado justo antes de la Pointe Beaugendre.

En su camino...



 Vado - Pájaros (A)

 Mirador sobre el estanque (C)

 Catalpa (B)

 Antigua plantación de cocoteros (D)

Información útil

Recomendaciones

1,5 l de agua por persona, calzado cerrado, sombrero, crema solar y algo para picar. Atención: este recorrido implica cruzar varias veces el río: prudencia en caso de mal tiempo. Si la corriente es demasiado fuerte, da la vuelta.

En un entorno natural, la prudencia y la vigilancia deben ser aún mayores, sobre todo teniendo en cuenta que Guadalupe está sometida a peligros naturales. ¡Adoptar un comportamiento responsable resulta indispensable para que hacer senderismo siga siendo un placer!

Atención: aparcamientos y zona de baño no vigilados.

Comment venir ?

Transportes

Le conseil régional assure le réseau de transport interurbain avec des lignes de bus qui desservent tout l'archipel, par secteur géographique.

Voir : <https://www.regionguadeloupe.fr/les-actions-regionales/transport-interurbain/#>
-> Deshaies / Pointe-Noire / Bouillante / Vieux-Habitants / Baillif / Basse-Terre : ligne 113.

En Guadeloupe, 2 applications pour le covoiturage :

Dépozé : <https://depoze.fr>

KAROS : <https://www.karos.fr>

Acceso por carretera

Localización GPS del punto de inicio: Latitud: 16.05952° N - Longitud: 61.76849° W.

En Vieux-Habitants, en el pueblo, junto a la Plage de Simaho.

Un panel del Conservatoire du Littoral situado en el Boulevard des Habissois souverains marca el inicio del sendero. Hay muchas plazas de aparcamiento en las proximidades.

Parking recomendado

Boulevard des Habissois souverains, cerca del inicio

i Puntos de información

Office du tourisme intercommunal du Sud Basse-Terre

46 rue Paul Baudot, 97100 Basse-Terre

otisbt@hotmail.fr

Tel : 05 90 86 05 81

<https://www.facebook.com/ot.sudbasseterre/>

[ot.sudbasseterre/](https://www.facebook.com/ot.sudbasseterre/)



Origen

Rando Guadeloupe

<https://www.randoguadeloupe.gp/>

En su camino...



Vado - Pájaros (A)

Cuidado con este paso: la corriente puede ser bastante fuerte en este punto. Sube un poco río arriba para encontrar un punto con menos corriente para cruzar.

Aprovecha también para observar la avifauna: se suelen ver garcitas verdes y garcetas.

Créditos de fotos : AAMG



Catalpa (B)

Un árbol muy frecuente del litoral de Guadalupe que se suele confundir con el peligroso Manzanillo (ver más adelante)... ¡pero que es muy diferente por la forma de sus hojas, que tienen una bonita forma de corazón! Sus magníficas flores van del amarillo al rosa en función del momento de su vida. Sus frutos acanalados son verdes y luego castaños-marrones y flotan en el mar. Nombre científico:

[*Thespesia populnea*](#).

Créditos de fotos : AAMG



Mirador sobre el estanque (C)

Un bonito mirador con vistas sobre el estanque, situado entre el mar y la montaña. Hay muchas pollas de agua, así como zampullines de pico grueso, más pequeños y discretos. El lago está cubierto en gran parte por lechugas de agua (también llamadas repollitos del agua), [*Pistia stratiotes*](#). Esta planta flota en la superficie y se reproduce rápidamente por reproducción vegetativa gracias a sus estolones, en cuyos extremos crecen nuevas plantas.

Créditos de fotos : AAMG



Antigua plantación de cocoteros (D)

Esta antigua plantación de cocoteros de 4000 pies se plantó durante la Primera Guerra Mundial para producir jabón. Un panel explica la historia de esta plantación y el proceso de fabricación.

Créditos de fotos : AAMG