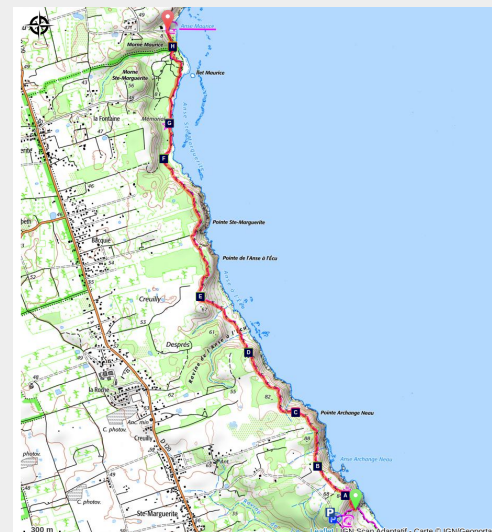


Litoral Bois Baron - Anse Maurice

Grande-Terre Est



point de vue (AAMG)



Este itinerario sobre el litoral de Grande-Terre es, quizá, uno de los más hermosos. Hay muchos miradores, todos igual de impresionantes. Pero el recorrido lo merece, ya que es difícil.

Esta marcha para deportistas es una buena muestra de que, a pesar de la reputación de «tierra llana» de Grande-Terre, ¡aquí puedes hacerte daño en el trasero! En el programa: acantilado abrupto, bosque seco, sol y vistas sobre el mar.

Información útil

Práctica : Pedestre

Duración : 4 h

Distancia : 5.2 km

Desnivel positivo : 145 m

Dificultad : Difícil


Tipo : Ida

Temática : Camino del esclavo, Litoral y acantilado, circuito del norte Grande-Terre

Itinerario

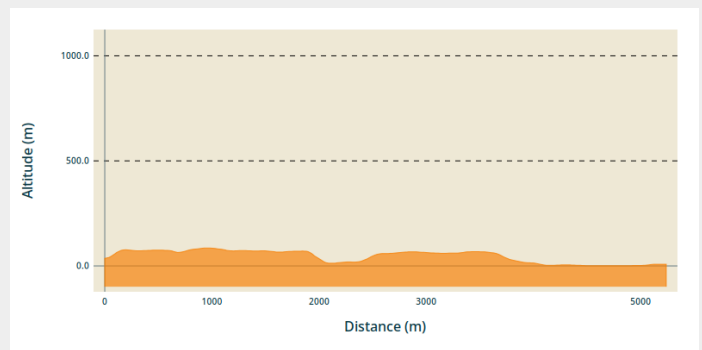
Salida : Zona de despegue de parapentes de Bois Baron, Le Moule.

Llegada : Plage d'Anse Maurice, Petit-Canal.

Puntos de interés : ■ PR (pequeño recorrido)  Sendero de costa

Communes : 1. Le Moule
2. Petit-Canal

Perfil altimétrico









Altitud mín 1 m Altitud máx 85 m

El inicio está a la izquierda: sigue la señal «Anse-Maurice». Empieza fuerte, mediante un ascenso muy duro que cuenta con una cuerda para que resulte más sencillo. Muy pronto, llegarás a una sabana en la que debes ir todo recto (atención: la señalización no es fácil de ver). Bordea las alambradas que encontrarás a la izquierda. Llegarás a un descenso muy empinado y rodeado por Palmas latan que cuenta con una cuerda. El ascenso, justo detrás, no es sencillo: cuidado con la caída. Después, hay que cruzar una valla de chapa. Justo después hay un paso peligroso, cerca de una caída, pero con unas vistas impresionantes. Entonces, llegarás a una sabana en la que deberás girar a la derecha (atención: no hay señalización). Continuar hasta cruzar otra valla de chapa. Más adelante, deberás estar bien atento, ya que debes seguir la señalización que te llevará hacia la IZQUIERDA (si sigues recto será PELIGROSO). Sigue un descenso complicado en el que ya no hay cuerda. Así que, prudencia. Ya estás en el barranco de la Anse à L'Ecu. Cruza la meseta de la Anse à L'Ecu y permanece atento para girar a la izquierda (sigue la señalización). Ascende con tranquilidad hasta lo más alto del acantilado y llegarás frente a una valla de chapa que tendrás que bordear hasta llegar a una puerta de alambrada. Cruza la puerta y no te olvides de cerrar detrás de ti. En la sabana, gira a la derecha y bordea la valla hasta llegar a otra puerta de alambrada. Prosigue por el sotobosque hasta llegar a otra sabana. El camino es recto hacia delante. Bordea la vegetación situada a tu derecha. Tras pasar por el sotobosque, llegarás a un campo que debes cruzar todo recto (justo enfrente). Llegamos al último descenso deportivo: cuidado con las piedras, ya que rodarán bajo tus pies. Llegarás a la costa, la cual deberás seguir hasta la Plage d'Anse Maurice, pasando por delante del cementerio de esclavos de la Plage d'Anse Marguerite.

En su camino...



- | | |
|---------------------------------------------------------------------------------------------------------------------------------------------|--------------------------------------------------------------------------------------------------------------|
|  Acantilado (A) |  Chicharrón (B) |
|  Vista sobre los acantilados de Petit-Canal (C) |  Palo mulato (D) |
|  Jardín criollo (E) |  Malagueta (F) |
|  Cementerio de esclavos de la Anse Sainte-Marguerite (G) |  Playa d'Anse Maurice (H) |

Información útil

Recomendaciones

N. B.: circuito lineal; antes de salir, procura contar con un vehículo en el punto de llegada para poder volver.

Se recomienda encarecidamente estar en buen forma física e ir acompañado de un profesional o de alguien que conozca bien el camino. Cuidado con las personas que tengan vértigo. Recorrido a evitar.

En un entorno natural, la prudencia y la vigilancia deben ser aún mayores, sobre todo teniendo en cuenta que Guadalupe está sometida a peligros naturales. ¡Adoptar un comportamiento responsable resulta indispensable para que hacer senderismo siga siendo un placer!

Atención: aparcamientos y zona de baño no vigilados.

Comment venir ?

Transportes

Le Conseil Régional assure le réseau de transport interurbain avec des lignes de bus qui desservent tout l'archipel, par secteur géographique.

Voir : <https://www.regionguadeloupe.fr/les-actions-regionales/transport-interurbain/#>

-> Pointe-à-Pitre / Morne à l'Eau / Moule / Saint-François : **lignes 101 et 111.**

Toute l'année, les lignes du Transports Urbains du Nord Grande-Terre (TUNGT) desservent la Boucle, permettant de rejoindre le point de départ ou de quitter facilement le sentier.

Lignes : U5 et U7.

Pour plus d'informations, consultez le site <https://cangt.monbus.mobi> ou contactez le TUNGT :

48 Boulevard Rougé – 97160 Le Moule

tél : 0590 20 64 08.

Ouvert le lundi, mardi, jeudi et vendredi de 9h à 16h et le mercredi de 9h à 13h.

En Guadeloupe, 2 applications pour le covoiturage :

Dépozé : <https://depoze.fr>

KAROS : <https://www.karos.fr>

Acceso por carretera

Localización GPS del punto de inicio: Latitud: 16.35700° N - Longitud: 61.39094° W.

Saliendo desde Le Moule, ir en dirección hacia Sainte Marguerite por la D123 y, después, por la D120 a la altura del colegio de primaria de Sainte Marguerite. A tu derecha, encontrarás un gran panel que indica el emplazamiento para parapentes. Seguir el camino hasta el aparcamiento.

Parking recomendado

Inicio: Bois Baron; Llegada: Plage d'Anse Maurice.

Puntos de información

Office de tourisme intercommunal "Le Nord Guadeloupe"

2 rue Gambetta, 97117 Port-Louis

contact@lenordguadeloupe.com

Tel : 0590 22 33 87 / 0690 50 76 48

<http://www.lenordguadeloupe.com>



Origen

Rando Guadeloupe

<https://www.randoguadeloupe.gp/>

En su camino...



Acantilado (A)

En lo alto de este acantilado, el panorama sobre la costa y la ciudad de Le Moule es magnífico. Mientras escalas, podrás ver la gruesa capa de sedimentos que el mar creó para formar Grande-Terre.

Créditos de fotos : AAMG



Chicharrón (B)

El Chicharrón (*Comocladia dodonaea*) es un arbusto que vive en las colinas calcáreas del bosque xenófilo (seco) y que tiene una savia muy tóxica. Si te pinchas, tres o cuatro días después comenzarán a aparecer ampollas, como si fuesen quemaduras. Pican mucho. ¡Cuidado!

Créditos de fotos : AAMG



Vista sobre los acantilados de Petit-Canal (C)

Desde este mirador, se puede ver la costa Norte/Este de Grande-Terre. A lo lejos, en el horizonte, se puede ver el primer parque eólico de Guadalupe, el cual tiene la particularidad de poder ocultarse bajo el suelo en caso de mal tiempo.

Créditos de fotos : AAMG



Palo mulato (D)

El Palo mulato, un árbol característico de las zonas secas, se puede reconocer por su corteza brillante y rojiza que se desprende en tiras finas (escamas). Se utiliza como estaca en las vallas y los cercados. Su savia es un azúcar blanco y aromático que se utiliza como cataplasma contra las contusiones.

Créditos de fotos : AAMG



Jardín criollo (E)

Justo detrás de esta valla (que no nos olvidaremos de cerrar), encontraremos cultivos. Estos jardines criollos tienen una importancia histórica. Les permitían ser autosuficientes alimentaria, médica y ornamentalmente. Siguen estando muy arraigados en la cultura criolla actual.

Créditos de fotos : AAMG



✿ Malagueta (F)

La Malagueta (*Pimenta racemosa*) es un árbol aromático con una corteza marrón claro que se descama en placas. Se utiliza mucho en la cocina local, ya que sus hojas son muy perfumadas. Se conocen 3 variedades diferentes: el clavo (para platos con salsa), el anís y la citronela (para postres). La maceración de las hojas en ron produce el «bay rum», utilizado para realizar masajes contra los dolores musculares.

Créditos de fotos : PNG



🗺️ Cementerio de esclavos de la Anse Sainte-Marguerite (G)

El cementerio de Sainte-Marguerite es un lugar capital y, actualmente, el mejor documentado de todas las Antillas. La existencia de huesos humanos fragmentados por el mar en la playa actual y la amenaza de la destrucción lenta del cordón litoral fueron el origen de una operación arqueológica que se desarrolló entre 1997 y 2002. Se ha acondicionado un gran cementerio de la época colonial. La extensión y conservación excepcionales de este conjunto funerario de varios centenares de tumbas permitieron estudiar las prácticas funerarias y los tratamientos reservados a los difuntos, así como precisar el estado de salud de la población mediante estudios biológicos. Utilizado entre la segunda mitad del siglo XVIII y 1848, año en el que fue abolida la esclavitud, contenía las tumbas de los difuntos provenientes de varias plantaciones. Los métodos de inhumación (uso de ataúdes y orientación de las tumbas) muestran un culto cristiano, tal y como recomienda el «Code Noir». Los distintos estudios biológicos han permitido evidenciar afecciones provocadas por un estrés mecánico importante y una fuerte presencia de afecciones tuberculosas. Las ocasionales mutilaciones dentales voluntarias (dientes anteriores tallados en punta), así como los estudios morfológicos, concuerdan con un origen africano de la mayoría de los difuntos. Estos indicios sugieren que este conjunto funerario reunía a un grupo de población de esclavos que constituía, en aquella época, más del 80 % de los habitantes del norte de Grande-Terre.

Créditos de fotos : © CG 971



🏖️ Playa d'Anse Maurice (H)

La Plage d'Anse Maurice es la única playa de la comuna de Petit-Canal. Al estar alejada de las rutas turísticas, se trata de una playa que mantiene su carácter salvaje y tranquilo. Esta playa disfruta de viento y es ideal para aquellos que busquen descanso y relax.

Créditos de fotos : AAMG