

# Trace du Petit Malendure

Basse-Terre Sud



(PNG)



*A la sombra del bosque seco, descubrirás el litoral de la Côte Sous-le-Vent, con sus pequeñas ensenadas y su panorama sobre los Îlets Pigeon (el corazón del parque nacional).*

*Quedarás maravillado tras cada uno de los recodos del barranco, de la punta, de la bahía...*

## Información útil

Práctica : Pedestre

Duración : 2 h

Distancia : 2.8 km

Desnivel positivo : 185 m

Dificultad : Media


Tipo : Ida

Temática : Litoral y acantilado, Zona de descanso

# Itinerario

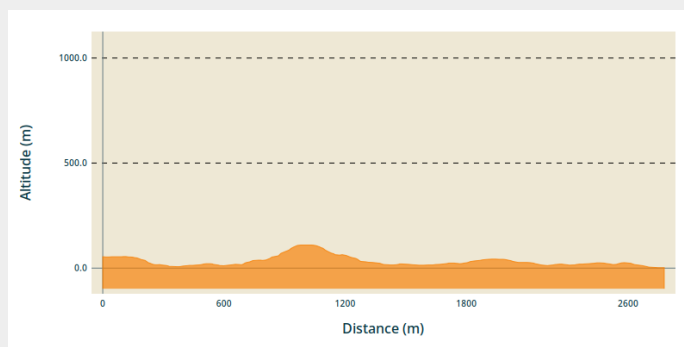
**Salida** : 30 m después del puente del río Colas en dirección de Malendure, Bouillante.

**Llegada** : Plage du Petit Malendure, Bouillante.

**Puntos de interés** :  PR (pequeño recorrido)  Sendero de costa

**Communes** : 1. Bouillante

## Perfil altimétrico



Altitud mín 2 m Altitud máx 110 m
















Justo después del inicio, el sendero pasa muy cerca del río Colas. Seguir el sendero a través de las rocas y la pizarra. Llegar a una bifurcación (posibilidad de descender hasta la Anse Colas y su playa de guijarros por el sendero de la derecha).

Girar a la izquierda. Desde la Pointe à Zombi, el mirador abarca las bahías de Colas y Zombi. Seguir el sendero que sale hacia la izquierda en ángulo recto (pasa cerca de una construcción). Continuar recto a través del bosque seco (perales, palos mulatos) y emprender un ascenso regular. El recorrido está marcado por los miradores sobre la Anse Feuillard, la Pointe Negresse y la Île de Montserrat (situada a 70 km al noroeste de Basse-Terre). Bordesear una valla pasando por la zona del Falaise Noire. Cruzar un barranco (a la derecha, acceso a la Anse Feuillard) y continuar recto. Después de 250 m, llegar hasta el cruce. Proseguir por el sendero principal para llegar hasta la Pointe de Malendure. Emprender el descenso que lleva hacia Fond Ravine y cruzar un bosque que desemboca en la Plage du Petit Malendure.

La vuelta se realiza a través de este mismo camino.

# En su camino...



- |   |   |
|---|---|
|  Río Colas (A)         |  "Oreja Gigante de Elefante" (B)       |
|  Anse Colas (C)        |  Anse à Zombi (D)                      |
|  Zandoli (E)           |  Maguey morado (F)                     |
|  Falaise Noire (G)     |  Anse Feuillard (H)                    |
|  Parterre de hojas (I) |  Pointe à Négresse (J)                 |
|  «Tapeur» (K)          |  Mirador sobre los Îlets de Pigeon (L) |
|  Palo mulato (M)       |  Rade de Malendure (N)                 |
|  Sebucán (O)           |   |

# Información útil

## **Recomendaciones**

**N. B.: circuito lineal; antes de salir, procura contar con un vehículo en el punto de llegada para poder volver.**

En un entorno natural, la prudencia y la vigilancia deben ser aún mayores, sobre todo teniendo en cuenta que Guadalupe está sometida a peligros naturales. ¡Adoptar un comportamiento responsable resulta indispensable para que hacer senderismo siga siendo un placer!

*Atención: aparcamientos y zona de baño no vigilados.*

## **Comment venir ?**

### Transportes

Le conseil régional assure le réseau de transport interurbain avec des lignes de bus qui desservent tout l'archipel, par secteur géographique.

Voir : <https://www.regionguadeloupe.fr/les-actions-regionales/transport-interurbain/#>

-> Deshaies / Pointe-Noire / Bouillante / Vieux-Habitants / Baillif / Basse-Terre : ligne 113.

-> Pointe à Pitre / Baie-Mahault / Petit-Bourg / Pointe-Noire : ligne 115.

---

En Guadeloupe, 2 applications pour le covoiturage :

Déposé : <https://depoze.fr>

KAROS : <https://www.karos.fr>

### Acceso por carretera

**Localización GPS del punto de inicio: Latitud: 16.18666° N - Longitud: 61.77989° W.**

---

Carretera RN2, en Bouillante, tramo de Colas: entre la Plage de Malendure y la bifurcación de la carretera de La Traversée RD33.

### Parking recomendado

Inicio: borde de la carretera RN2, tramo de Colas. Llegada: aparcamiento al borde de la carretera «Petit Malendure».

## **Puntos de información**

**Office du tourisme de Bouillante**  
plage de Malendure, 97125 Bouillante  
contact@destination-bouillante.com  
Tel : 05 90 98 86 87  
<http://destination-bouillante.com/>



## **Origen**

Rando Guadeloupe

<https://www.randoguadeloupe.gp/>

# En su camino...

---



## Río Colas (A)

Salto de agua y estanque que marcan el recorrido del río Colas.

Créditos de fotos : CD971

---



## "Oreja Gigante de Elefante" (B)

Con su presencia, la Oreja de Elefante anuncia la proximidad de una zona húmeda o de un río.

Créditos de fotos : CD971

---



## Anse Colas (C)

Mirador sobre la Anse Colas y el mar Caribe.

Créditos de fotos : CD971

---



## Anse à Zombi (D)

Mirador sobre la Anse à Zombi y los Îlets Pigeon.

Créditos de fotos : CD971

---



## Zandoli (E)

Espécimen de anolis (*Anolis Marmoratus Girafus*) mostrando su piel de camuflaje.

Créditos de fotos : CD971



## ✿ Maguey morado (F)

A esta comelinácea denominada *Tradescantia spathacea* le encantan los entornos secos y rocosos.

Créditos de fotos : CD971

---



## 📖 Falaise Noire (G)

Panorama desde el Falaise Noire, un mirador sobre el mar Caribe.

Créditos de fotos : CD971

---



## 📖 Anse Feuillard (H)

La Anse Feuillard invita a hacer una pausa zen.

Créditos de fotos : CD971

---



## ✿ Parterre de hojas (I)

Los árboles aprovechan la cuaresma para cambiar el follaje.

Créditos de fotos : CD971

---



## 📖 Pointe à Négresse (J)

Tragaluz abierto sobre la Pointe à Négresse.

Créditos de fotos : CD971



### «Tapeur» (K)

Es la única especie de pájaro endémica, el “Toto bois” o “Pic de la Guadeloupe” (el Pico de Guadalupe) mide entre 26 y 28 cm. Tiene un pico fino y largo. El macho tiene un pico más largo que la cabeza, al contrario que la hembra. Su plumaje es de color negro, la garganta y el vientre son de color rojo sangre y el lomo negro azulado. Se puede observar bastante a menudo en los troncos de árbol, martilleando con su pico potente (de ahí su nombre criollo “Toto bwa” y en francés “Toto bois”, “bois” significa madera”). Se desplaza en cortas distancias con un deslizamiento ondulado. El “Pic de la Guadeloupe” está clasificado en la lista de especies amenazadas.

Créditos de fotos : CD971



### Mirador sobre los Îlets de Pigeon (L)

Panorama sobre los Îlets de Pigeon desde el Falaise Bellon.

Créditos de fotos : CD971



### Palo mulato (M)

El Palo Mulato, *Bursera simaruba*, un árbol típico del bosque seco, llama la atención por su tronco con la corteza pelada (descamación) de color rojo brillante.

Créditos de fotos : CD971



### Rade de Malendure (N)

Vistas sobre la Rade de Malendure y de las zonas altas de Bouillante (Bois-Malher, Poirier, Desmarais...).

Créditos de fotos : CD971



### Sebucán (O)

Población de sebucanes (*Cephalocereus nobilis*).

Créditos de fotos : CD971