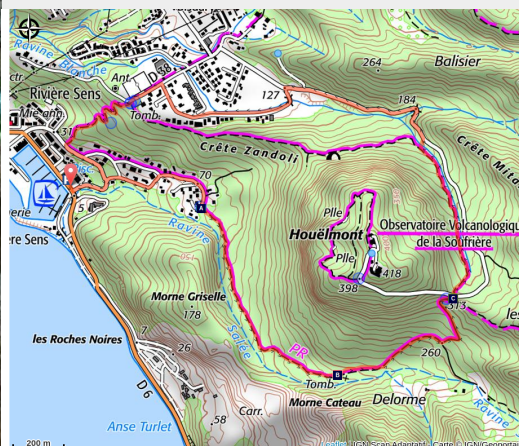


circuito del Houëlmont

Basse-Terre Sud



forêt sèche (PNG)



Aquí tenemos una etapa que permite descubrir, o redescubrir, lo que es la «relajación»; su historia, fauna y flora han ido contribuyendo a ello a lo largo del tiempo.

Un recorrido con mucha historia relacionada con los amerindios y con Delgrès y sus hombres. A lo largo del trazado, podremos descubrir la historia de estos hombres, cuyo paso ya solo está marcado por sus tumbas.

Información útil

Práctica : Pedestre

Duración : 2 h 30

Distancia : 5.6 km

Desnivel positivo : 336 m

Dificultad : Fácil

Tipo : Circuito

Temática : Geología, Patrimonio cultural y edificado

Itinerario

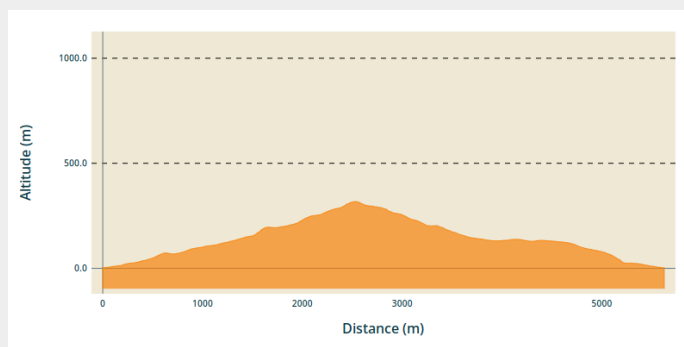
Salida : Marina de Rivière Sens, Gourbeyre.

Llegada : Marina de Rivière Sens, Gourbeyre.

Puntos de interés : — PR (pequeño recorrido)

Communes : 1. Gourbeyre

Perfil altimétrico



Altitud mín 3 m Altitud máx 318 m

Seguir la señalización amarilla.

Al final de carretera de la marina, girar a la izquierda antes del puente de la Ravine Salée.

En la intersección, girar a la derecha en la urbanización.

Continuar hasta un ascenso abrupto pero corto.

Iniciar el trazado forestal, situado junto al panel, tras haber leído la información contenida en él.

Seguir la señalización amarilla y ascender en dirección hacia Le Houëlmont.

Cruzar la carretera (acceso al Observatorio Vulcanológico) y seguir por el sendero que desciende enfrente (cuidado con el descenso).

Continuar el circuito de Le Houëlmont siguiendo la señalización hasta volver a la carretera (desvío creado en mayo de 2020 tras un derrumbe). Continuar descendiendo por la carretera y girar a la izquierda para llegar al estadio de Bisdary.

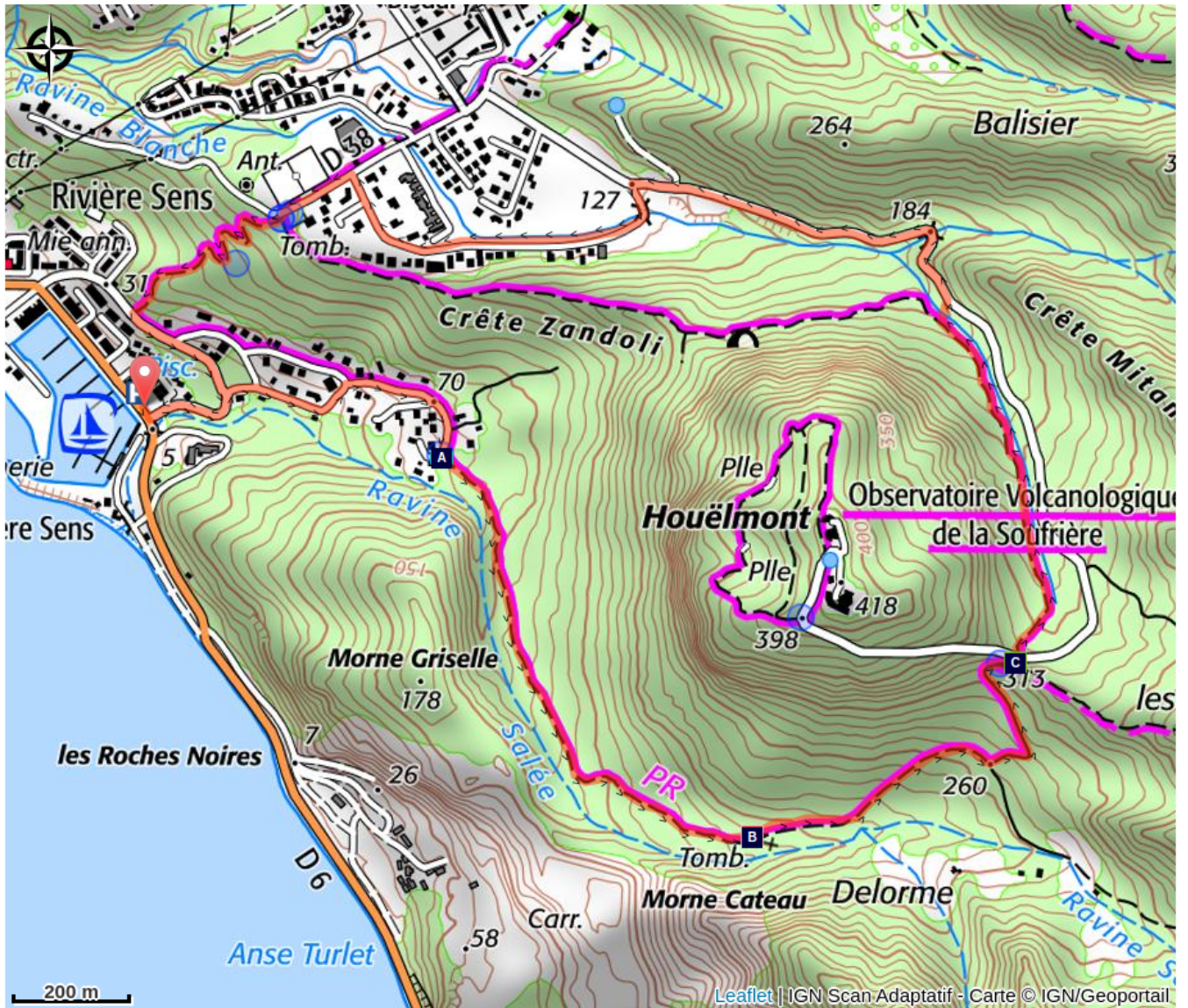
Cerca del estadio de Bisdary, seguir todo recto por el bosque y proseguir con el recorrido.

Descender hasta llegar a la carretera situada detrás de la marina (rue de L'Espadon).

Girar a la izquierda manteniéndose en la acera.

Continuar hasta volver a descender de vuelta a la zona de aparcamiento.

En su camino...



 Entrada en el sotobosque (A)

 Tumba (B)

 Libélula (C)

Información útil

Recomendaciones

Mayo de 2020: desvío creado por la ONF tras un derrumbe; seguir la nueva señalización (zona norte del circuito).

Nota: entre el estadio Bisdary y la parte alta del complejo deportivo de Rivière-Sens, hay una pista de descenso para BTT.

No salgas más tarde de las 15:30. Llevar agua y un teléfono cargado. En un entorno natural, la prudencia y la vigilancia deben ser aún mayores, sobre todo teniendo en cuenta que Guadalupe está sometida a peligros naturales. ¡Adoptar un comportamiento responsable resulta indispensable para que hacer senderismo siga siendo un placer!

Atención: aparcamientos no vigilados.

Comment venir ?

Transportes

En Guadeloupe, 2 applications pour le covoiturage :

Dépozé : <https://depoze.fr>

KAROS : <https://www.karos.fr>

Acceso por carretera

Localización GPS del punto de inicio: Latitud: 15.98271° N - Longitud: 61.71491° W.

Aparcar en el aparcamiento de la zona del puerto deportivo; hay muchas plazas de aparcamiento en la vía pública.

Parking recomendado

A lo largo de la marina de Gourbeyre

Puntos de información

Syndicat d'initiative de Gourbeyre

rond point "Dos d'Ane", Valkanaërs, 97113
Gourbeyre

contact@gourbeyre-tourisme.fr

Tel : 05 90 92 21 64

<http://gourbeyre-tourisme.fr/>



Office du tourisme intercommunal du Sud Basse-Terre

46 rue Paul Baudot, 97100 Basse-Terre

otisht@hotmail.fr

Tel : 05 90 86 05 81

<https://www.facebook.com/ot.sudbasseterre/>

[ot.sudbasseterre/](https://www.facebook.com/ot.sudbasseterre/)



Origen

Rando Guadeloupe

<https://www.randoguadeloupe.gp/>

En su camino...



Entrada en el sotobosque (A)

Entrada al trazado del sendero «Tour du Houëlmon». *Seguir la señalización amarilla.*

Créditos de fotos : AAMG



Tumba (B)

Esta tumba nos recuerda la ocupación de estos lugares por parte de unos religiosos, a los cuales se legó toda la zona.

Hay que estar atento para no perderse esta tumba, situada al borde del camino.

Créditos de fotos : AAMG



Libélula (C)

Insecto muy curioso: no las busques, ellas irán a ti.

Créditos de fotos : AAMG