
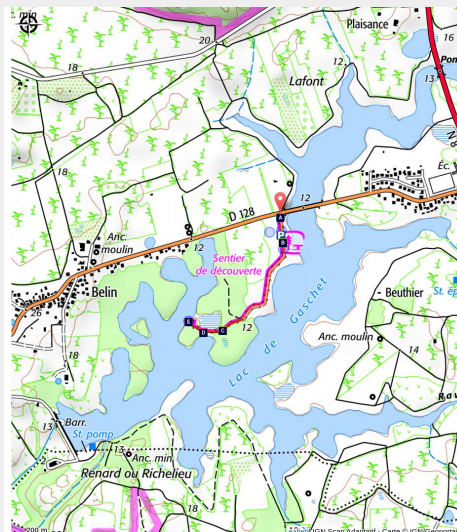


Sendero de Gaschet

Grande-Terre Nord



Sentier de Gaschet (France-Antilles)



La presa de Gaschet ofrece un paisaje único a la escala del archipiélago: una superficie de 100 ha de agua. Los amantes de la avifauna han contado 80 especies de aves, lo que convierte al lugar en un espacio único a la escala de las Pequeñas Antillas, especialmente por los patos migratorios. También es un lugar fácilmente accesible que responde a las necesidades de «naturaleza y relax».

Gran espacio abierto y rústico que invita a la evasión.

Información útil

Práctica : Pedestre

Duración : 30 min

Distancia : 1.7 km

Desnivel positivo : 11 m

Dificultad : Muy fácil

Tipo : Ida y vuelta

Temática : Laguna y zona húmeda, Paisaje agrícola, Sendero de exploración, Zona de descanso

Itinerario

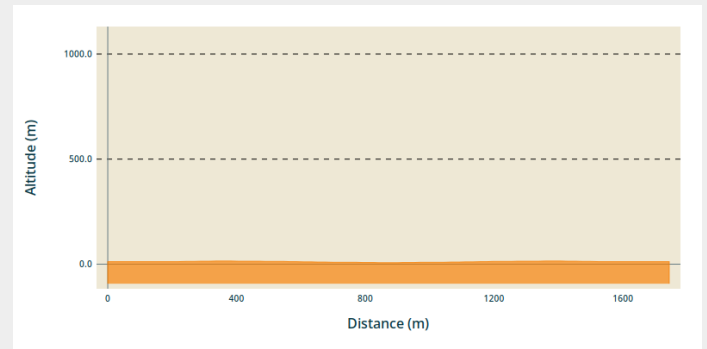
Salida : En la zona del panel de presentación del lugar.

Llegada : En la zona del panel de presentación del lugar.

Puntos de interés :  PR (pequeño recorrido)

Communes : 1. Port-Louis

Perfil altimétrico



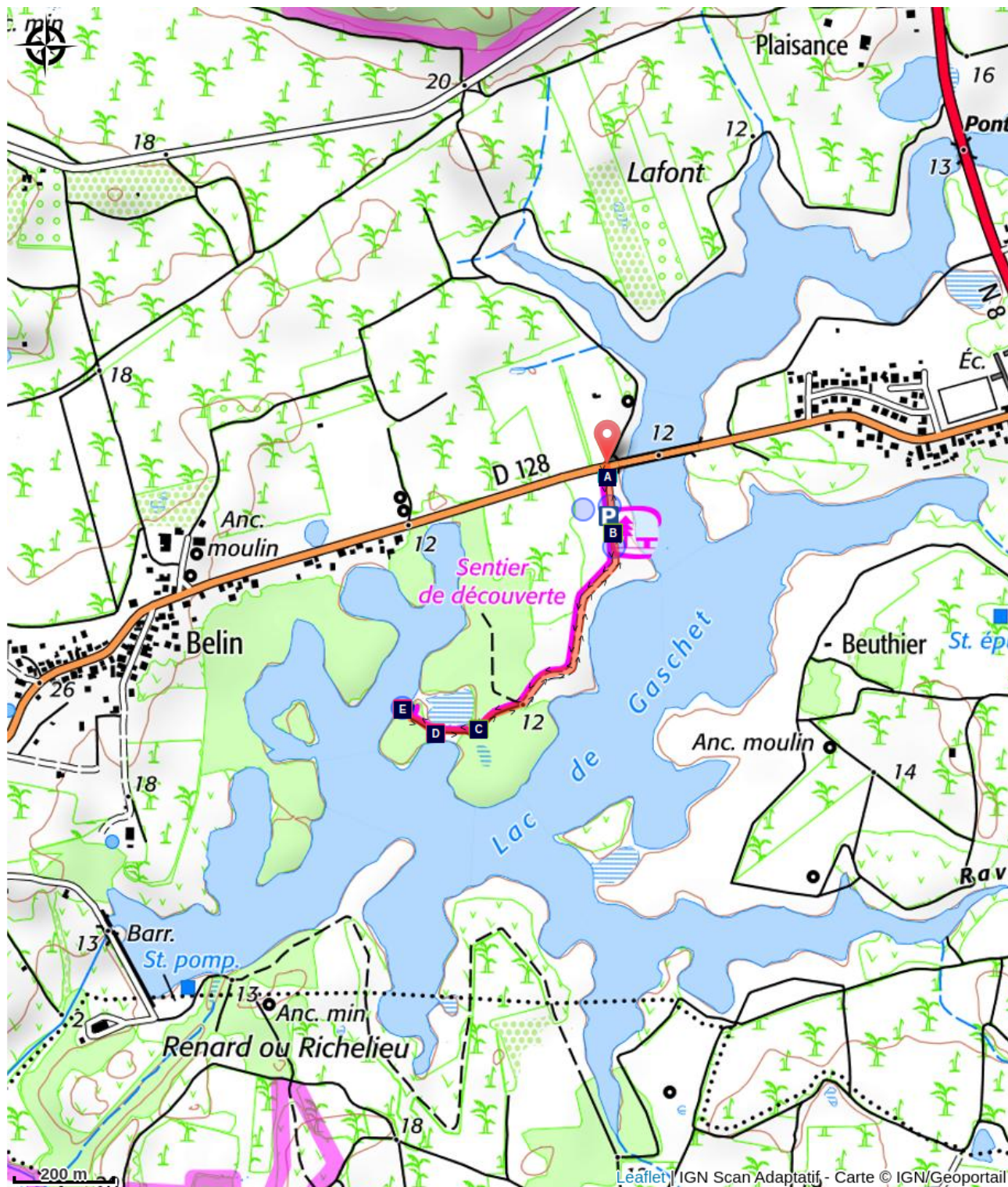
Altitud mín 7 m Altitud máx 15 m




Partiendo desde el panel de presentación del lugar, toma el sendero que recorre las distintas etapas (cabañas, bancos, estaciones para dibujar la naturaleza) hasta llegar al observatorio ornitológico.



La vuelta al punto de inicio se realiza por el mismo itinerario.

Actividad de dibujo en la naturaleza «Rando croquis» y búsqueda del tesoro digital «Karu Explo» (aplicación de smartphone) in situ.

En su camino...



-  Panel de presentación (A)
-  Mare aux joncs (C)
-  Observatorio ornitológico (E)

-  Jacinto de Agua (B)
-  Vistas sobre la obra hidráulica (D)

Información útil

Recomendaciones

Baño prohibido.

Ubicación sujeta a un decreto de reserva de caza y de fauna salvaje.

Por favor, respeta la señalización que muestra la normativa en vigor en el lugar.

N. B.: aparcamiento no vigilado.

Comment venir ?

Transportes

Le conseil régional assure le réseau de transport interurbain avec des lignes de bus qui desservent tout l'archipel, par secteur géographique.

Voir : <https://www.regionguadeloupe.fr/les-actions-regionales/transport-interurbain/#>

-> Pointe-à-Pitre / Abymes / Morne à L'Eau / Petit-Canal / Port-Louis / Anse-Bertrand : ligne 112.

En Guadeloupe, 2 applications pour le covoiturage :

Dépozé : <https://depoze.fr>

KAROS : <https://www.karos.fr>

Acceso por carretera

Localización GPS del punto de inicio: Latitud: 16,422310°N - Longitud: 61,483441°W.

El acceso al lugar se encuentra en Port-Louis, por la RD n.º 128; el acceso está indicado en las proximidades del puente que cruza la extensión de agua de Gaschet.

Parking recomendado

Zona de estacionamiento en la entrada del lugar.

Puntos de información

Office de tourisme intercommunal "Le Nord Guadeloupe"

2 rue Gambetta, 97117 Port-Louis

contact@lenordguadeloupe.com

Tel : 0590 22 33 87 / 0690 50 76 48

<http://www.lenordguadeloupe.com>



Origen

Rando Guadeloupe

<https://www.randoguadeloupe.gp/>

En su camino...



Panel de presentación (A)

Presentación del Site de Gaschet.

Créditos de fotos : France-Antilles



Jacinto de Agua (B)

El Jacinto de Agua (*Eichhornia crassipes*) es una planta acuática considerada una de las especies invasoras más perjudiciales según la Unión Internacional para la Conservación de la Naturaleza (UICN). Su proliferación es una fuente potencial de daños medioambientales, económicos, sociales e incluso sanitarios en los entornos que coloniza.

Créditos de fotos : CD971



Mare aux joncs (C)

Población de plantas herbáceas que buscan entornos húmedos.

Créditos de fotos : CD971



Vistas sobre la obra hidráulica (D)

La presa garantiza la conservación del embalse de agua.

Créditos de fotos : CD971



Observatorio ornitológico (E)

Este punto de observación de la avifauna ofrece también una estación de iniciación al dibujo.

Créditos de fotos : CD971
