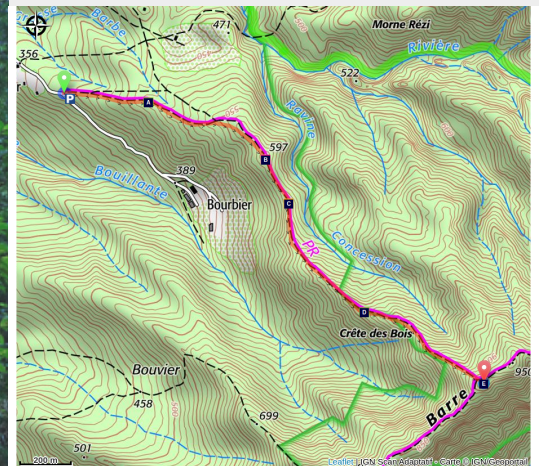


# Trace des Crêtes por Bon Air

Basse-Terre Sud



Fléchage de départ



*Un acceso empinado pero agradable y sin dificultades técnicas hacia el Piton de Bouillante.*

*Un camino amplio y agradable de recorrer, pero también frecuentado por los cazadores.*

## Información útil

Práctica : Pedestre

Duración : 1 h 30

Distancia : 2.3 km

Desnivel positivo : 537 m

Dificultad : Fácil

Tipo : Ida

Temática : Geología

# Itinerario

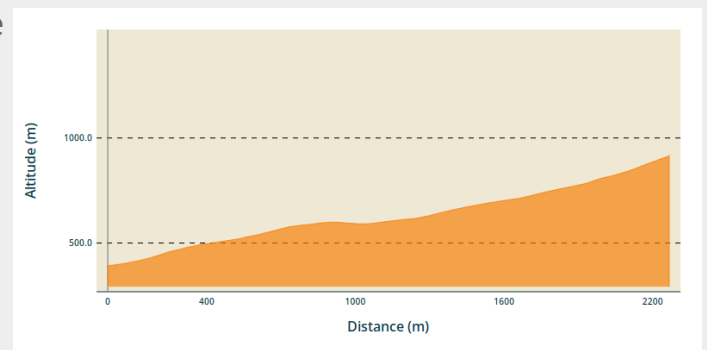
**Salida** : Localidad de «Bon Air», en Bouillante

**Llegada** : Intersección Barre de l'Ile

**Puntos de interés** :  PR (pequeño recorrido)

**Communes** : 1. Bouillante

## Perfil altimétrico



Altitud mín 392 m Altitud máx 921 m

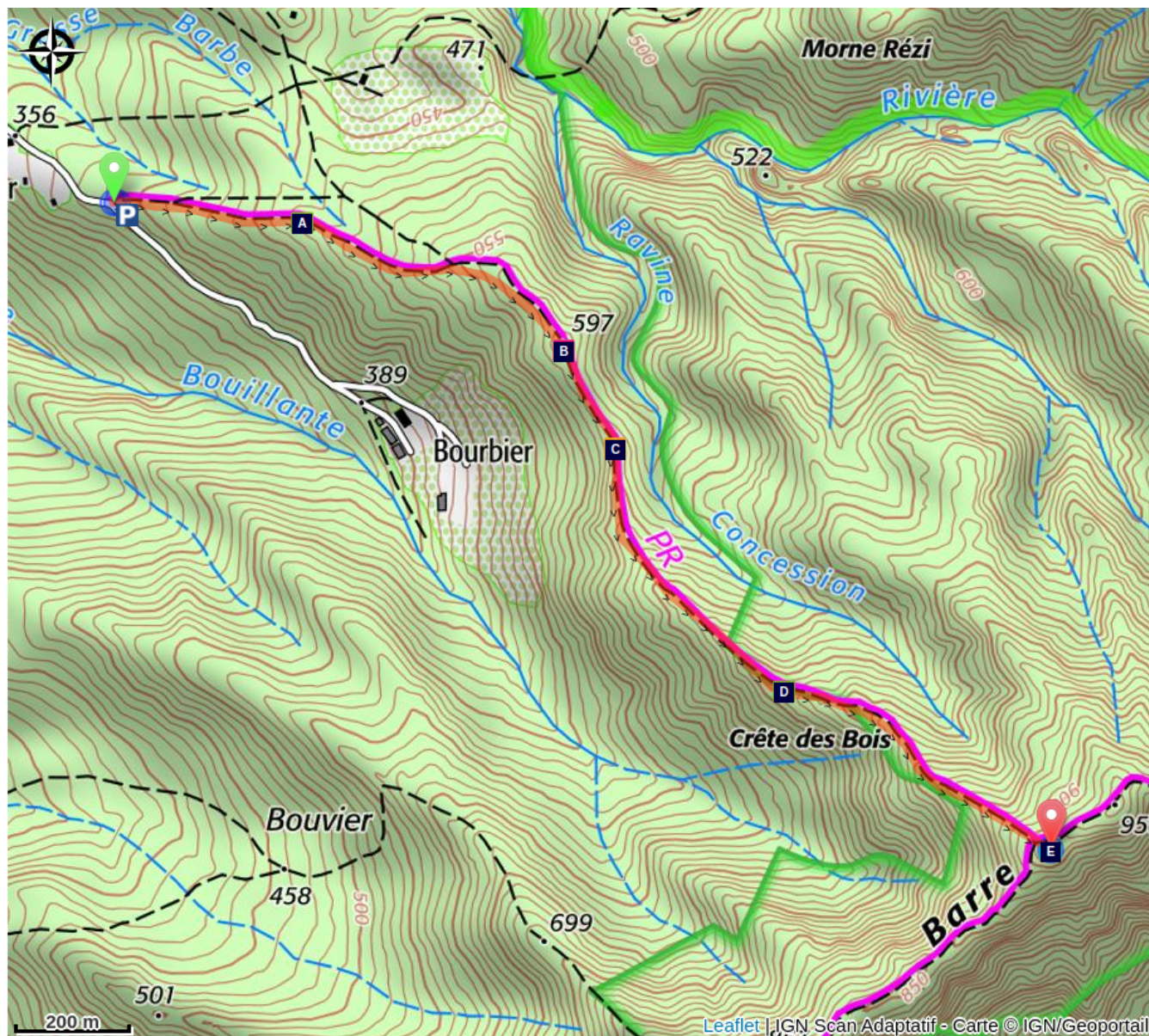
El camino está limpio y bien señalizado (amarillo) y es amplio.






Permanece siempre en el sendero principal (el más ancho): es imposible perderse.

Asciende hasta la intersección con la Barre de l'Ile.

Después, existe la posibilidad de proseguir con otros recorridos: hacia el suroeste, en dirección «Village», o hacia el nordeste, en dirección hacia el Piton de Bouillante.

## En su camino...



-  «Sangre de Dragón» (A)
-  Campamento de caza (C)
-  Intersección con la Barre de L'Ile (E)
-  Vistas sobre el Morne Rézi (B)
-  Tabonuco (D)

# Información útil

## **Recomendaciones**

Tómate tu tiempo para ascender. Tranquilo pero seguro es la mejor manera de hacerlo. Lo único que puede cansar a aquellos que estén menos en forma es el desnivel.

Si llueve, el trazado puede resultar deslizante.

*N. B.: atención, aparcamiento no vigilado.*

## **Comment venir ?**

### Transportes

Le conseil régional assure le réseau de transport interurbain avec des lignes de bus qui desservent tout l'archipel, par secteur géographique.

Voir : <https://www.regionguadeloupe.fr/les-actions-regionales/transport-interurbain/#>

-> Deshaies / Pointe-Noire / Bouillante / Vieux-Habitants / Baillif / Basse-Terre : ligne 113.

---

En Guadeloupe, 2 applications pour le covoiturage :

Dépozé : <https://depoze.fr>

KAROS : <https://www.karos.fr>

### Acceso por carretera

**Localización GPS del punto de inicio: Latitud: 16.13779° N - Longitud: 61.75133° W.**

---

Viniendo desde Malendure (Bouillante), dejar atrás el tramo Pigeon. Durante el ascenso, girar a la izquierda en dirección «Collège de Desmarais» y «Hopital». Dejar atrás el hospital rodeándolo y tomar la pequeña carretera que se sumerge hacia la izquierda. Después del pequeño puente, la carretera de hormigón asciende. A 800 metros, encontrarás los paneles de inicio a la izquierda. Aparca en el lado más bajo de la calzada.

### Parking recomendado

Hay algunas plazas a lo largo de la carretera, junto a los paneles de inicio.

## **Puntos de información**

**Office du tourisme de Bouillante**  
plage de Malendure, 97125 Bouillante  
contact@destination-bouillante.com  
Tel : 05 90 98 86 87  
<http://destination-bouillante.com/>



## **Origen**

Rando Guadeloupe

<https://www.randoguadeloupe.gp/>

# En su camino...

---



## ✿ «Sangre de Dragón» (A)

Hay varios «Sangre de Dragón» en Guadalupe. Este es el de la familia de las Dracaenáceas. Pueden ser verdes o verdes y blancos amarillentos. Se trajeron de África para delimitar las parcelas o hacer setos. Son muy frecuentes en nuestros senderos. A veces, podemos encontrarlos en lo más alto de las montañas, lo que prueba que, en el pasado, estas tierras fueron cultivadas.

Créditos de fotos : AAMG

---



## 📖 Vistas sobre el Morne Rézi (B)

Se ha acondicionado un mirador para ofrecer un gran espectáculo sobre la vertiente norte de la cresta.

Créditos de fotos : AAMG

---



## 🕒 Campamento de caza (C)

La caza está enraizada en la cultura de Guadalupe, pero las presas son escasas y la caza está regulada. Apertura el 14 de julio (no se recomienda realizar senderismo ese día) y cierre el 31 de diciembre.

Créditos de fotos : AAMG

---



## ✿ Tabonuco (D)

El Tabonuco, *Dacryodes excelsa*, llama la atención por su tronco gris largo (35 m) y sus hasta 1,50 m de diámetro. Por desgracia, suele presentar cortes para extraer su savia, una resina blanca muy pegajosa y aromática. Esta savia se recoge para elaborar incienso que se utiliza principalmente durante el carnaval, para ahumar el recorrido de los carnavaleros y ahuyentar a los malos espíritus. El tronco se utilizaba para la fabricación de embarcaciones amerindias (canoa o «Kanaoua»).

Créditos de fotos : AAMG

---



## 📖 Intersección con la Barre de L'Ile (E)

En esta intersección, se cruzan la Barre de l'Ile y la Crête des Bois.

Créditos de fotos : AAMG

---