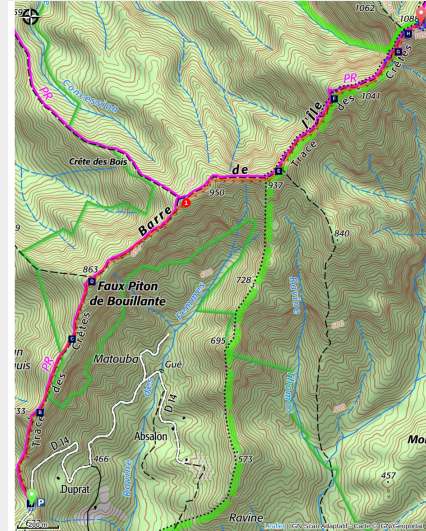


Cresta Village - Dupuy

Basse-Terre Sud



vue sur les Culs de Sacs Marins (AAMG)



*Descubriendo el Piton de Bouillante:
recorrido marcado por unos miradores
magníficos.*

Cuando hace buen tiempo, se puede disfrutar de unas vistas magníficas a lo largo de todo el recorrido, pero el punto culminante se encuentra en la cima del Piton: las vistas sobre los dos Culs-de-Sacs Marins.

Información útil

Práctica : Pedestre

Duración : 3 h

Distancia : 3.5 km

Desnivel positivo : 602 m

Dificultad : Media

Tipo : Ida

Temática : Geología

Itinerario

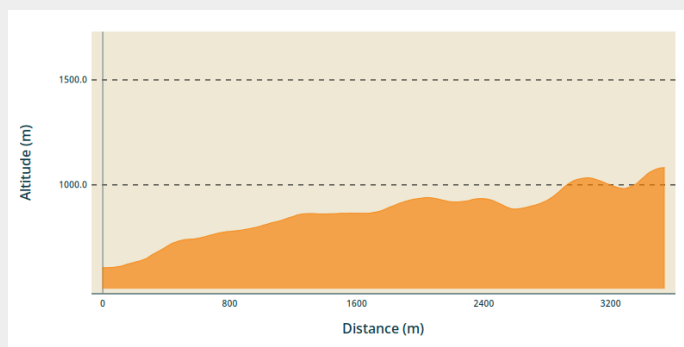
Salida : Bouillante, carretera de Village, tramo de Dupuy.

Llegada : Piton de Bouillante.

Puntos de interés :  PR (pequeño recorrido)

Communes : 1. Bouillante
2. Vieux-Habitants

Perfil altimétrico

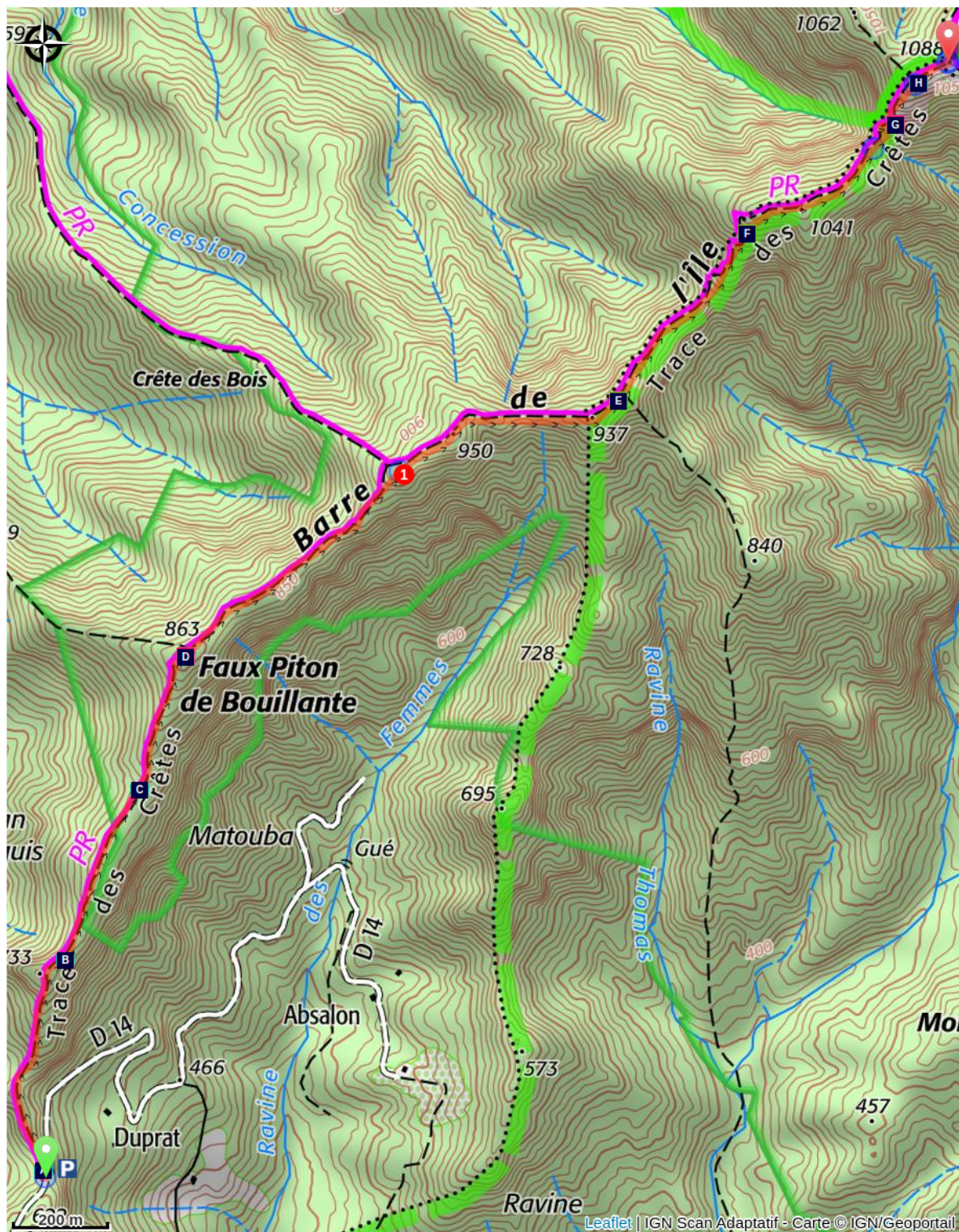









Altitud mín 606 m Altitud máx 1083 m

El inicio está señalizado mediante flechas. Seguir la señalización oficial (panel y pintura amarillos) y no los puntos naranja, ya que no llevan al lugar correcto.

El sendero sube por la cresta, non stop, hasta el cruce «Crêtes des Bois», el cual desciende hacia «Bon Air». En este cruce (punto 1), seguir en dirección Piton de Bouillante. Tras un tramo relativamente llano, encontramos una sucesión de subidas y bajadas empinadas. Justo antes de la cima, existe una pequeña cuerda que nos ayudará a subir un paso con escalones de gran tamaño. Los últimos 100 metros son llanos, hasta llegar al Piton de Bouillante.

En su camino...



- | | |
|--|--|
|  Punto de inicio (A) |  Panel forestal «Le Marquis» (B) |
|  Hito de delimitación (C) |  Mirador de Le Faux Piton de Bouillante (D) |
|  «Herbe à poisson» (E) |  Anturio Nido de Pájaro (F) |
|  Vista sobre La Soufrière (G) |  Cruce hacia el Piton de Bouillante (H) |

Información útil

Recomendaciones

Salir pronto por la mañana si hace buen tiempo. El amanecer en el Piton es magnífico. En un entorno natural, la prudencia y la vigilancia deben ser aún mayores, sobre todo teniendo en cuenta que Guadalupe está sometida a peligros naturales. ¡Adoptar un comportamiento responsable resulta indispensable para que hacer senderismo siga siendo un placer!

Atención: aparcamiento no vigilado.

Comment venir ?

Transportes

Le conseil régional assure le réseau de transport interurbain avec des lignes de bus qui desservent tout l'archipel, par secteur géographique.

Voir : <https://www.regionguadeloupe.fr/les-actions-regionales/transport-interurbain/#>
-> Deshaies / Pointe-Noire / Bouillante / Vieux-Habitants / Baillif / Basse-Terre : ligne 113.

En Guadeloupe, 2 applications pour le covoiturage :

Dépozé : <https://depoze.fr>

KAROS : <https://www.karos.fr>

Acceso por carretera

Localización GPS del punto de inicio: Latitud: 16.11345° N - Longitud: 61.74260° W.

Viniendo desde Vieux-Habitants: ir en dirección Bouillante. Justo después de la Plage de Petite Anse, ascender por la derecha en dirección al tramo «Village» de la D14. Cruzar «Village» y continuar por la subida escarpada hasta que la carretera de hormigón se ensanche un poco, con un mirador a la izquierda. En este punto, hay espacio para dejar los coches.

Parking recomendado

En el punto de inicio, hay espacio para unos 10 vehículos.

i Puntos de información

Office du tourisme de Bouillante
plage de Malendure, 97125 Bouillante
contact@destination-bouillante.com
Tel : 05 90 98 86 87
<http://destination-bouillante.com/>



Origen

Rando Guadeloupe

<https://www.randoguadeloupe.gp/>

En su camino...



Punto de inicio (A)

Señalización de inicio en el aparcamiento. Bonito mirador sobre el valle de «Thomas».

Créditos de fotos : AAMG



Panel forestal «Le Marquis» (B)

Entrada al bosque departamental.


Créditos de fotos : AAMG



Hito de delimitación (C)

Hito que muestra la ubicación del límite del bosque departamental.

Créditos de fotos : AAMG



Mirador de Le Faux Piton de Bouillante (D)

Magnífico paisaje sobre la montaña de la Côte-sous-Le-Vent.

Créditos de fotos : AAMG



«Herbe à poisson» (E)

Lobelia persicifolia, «Herbe à poisson», es una planta endémica (que solo se encuentra en Guadalupe y en ninguna otra parte del mundo). Los amerindios la utilizaban para aturdir a los peces de los ríos para facilitar la pesca.

Créditos de fotos : AAMG



✿ Anturio Nido de Pájaro (F)

Anthurium hookeri, el Anturio Nido de Pájaro, es de la familia de las Aráceas. Es una epífita que se instala sobre los árboles. Vive únicamente de la humedad del aire, de la lluvia y de las hojas que caen en el cono que forman sus hojas. Esta planta puede llegar a ser muy grande y pesada, hasta el punto de romper la rama sobre la que se ha fijado.

Créditos de fotos : AAMG



🏠 Vista sobre La Soufrière (G)

Por la mañana pronto, ver el amanecer desde La Soufrière con el cielo despejado es un momento único y mágico.

Créditos de fotos : AAMG



📖 Cruce hacia el Piton de Bouillante (H)

Una vez llegues aquí, tienes varias opciones a tu disposición : o bien en dirección hacia el Piton de Bouillante (norte); o bien hacia la Forêt Ricard/Espérance (noroeste); o bien hacia Le Faux Piton de Bouillante (volver sobre tus propios pasos).

Créditos de fotos : AAMG