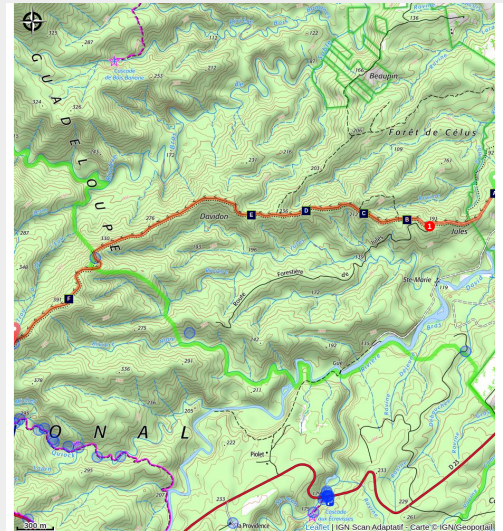


# vía forestal de Davidon

Basse-Terre Nord



(AAMG)



*Un recorrido agradable que permite oxigenarse. Descubrirás una vegetación mesófila, así como el impacto del ser humano en la naturaleza.*

El bosque a ambos lados de esta vía forestal invita a descubrir una vegetación muy diversa y una fauna excepcional.

## Información útil

---

Práctica : Pedestre

---

Duración : 2 h

---

Distancia : 5.2 km

---

Desnivel positivo : 319 m

---

Dificultad : Fácil

---

Tipo : Ida

# Itinerario

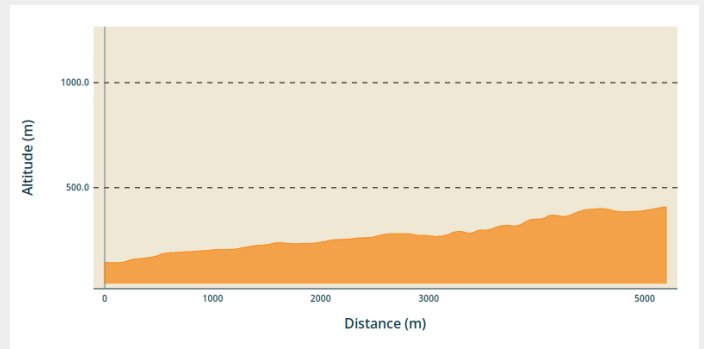
**Salida** : Detrás del INRA, Prise D'Eau, Petit-Bourg.

**Llegada** : Cruce con el trazado Morne Léger

**Puntos de interés** : ■ PR (pequeño recorrido)

**Communes** : 1. Petit-Bourg  
2. Lamentin

## Perfil altimétrico



Altitud mín 143 m Altitud máx 409 m

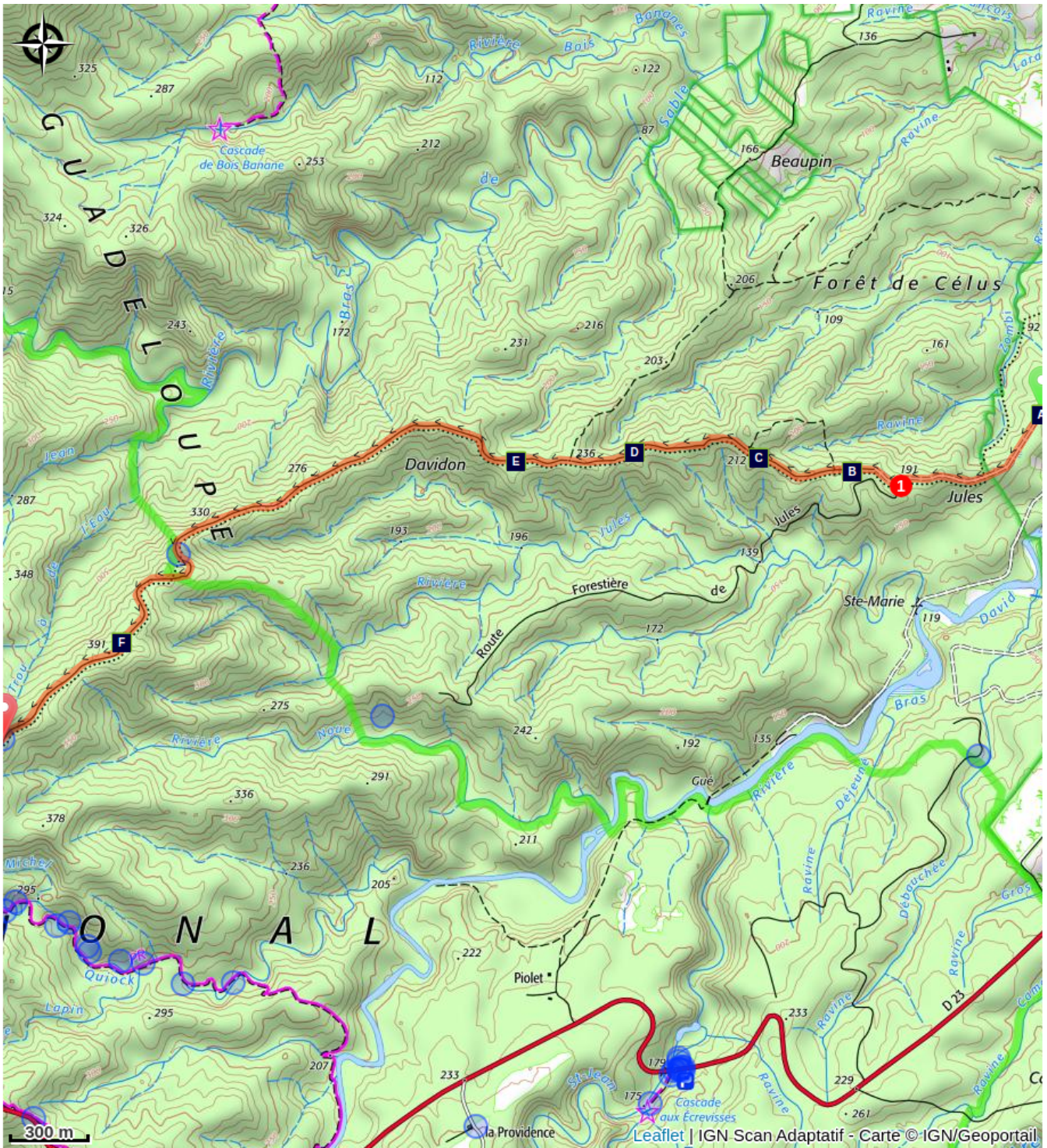
### No está señalado.

Tomar la vía forestal. En el cruce (punto 1), continuar recto y seguir la vía forestal. Llegar al final de la vía forestal y penetrar en el bosque siguiendo el trazado.

Llegar al cruce con el circuito de Le Morne Léger.

Posibilidad de proseguir por este otro recorrido.

# En su camino...



- Árbol de yaca (A)
- Carpintero de Guadalupe (C)
- Orquídea (E)
- Guayabo (B)
- Vainilla (D)
- Cigarra (F)

# Información útil

## **En coeur de parc**

El parque nacional es un área natural sin restricciones pero sometido a regulaciones que deben ser conocidas por todos los visitantes.

## **Recomendaciones**

No salir después de las 15:00.

El aparcamiento es prioritariamente para el personal del INRA: aparcar procurando no molestar.

Permanecer en la vía forestal y el trazado recomendado.

*N. B.: aparcamiento no vigilado.*

## **Comment venir ?**

### Transportes

En Guadeloupe, 2 applications pour le covoiturage :

Dépozé : <https://depoze.fr>

KAROS : <https://www.karos.fr>

### Acceso por carretera

**Localización GPS del punto de inicio: Latitud: 16.20384° N - Longitud: 61.66618° W.**

---

Tomar la carretera D23 hasta la rotonda de Barbotteau. Coger la salida que se dirige hacia la D1 en dirección hacia «Prise d'eau».

Tomar la primera a la izquierda después de la iglesia, en dirección hacia el INRA.

Cruzar el puente y continuar recto, dejando a la izquierda el «Domaine Duclos».

Iniciar el ascenso después del «Domaine» y dejar el coche en el aparcamiento situado frente a los edificios.

### Parking recomendado

En la parte posterior del INRA.

## **Puntos de información**

### **Maison de la Forêt**

RD 23 - Route de la Traversée, 97170 Petit-Bourg

[info@randoguadeloupe.gp](mailto:info@randoguadeloupe.gp)

<http://www.guadeloupe-parcnational.fr/fr/des-decouvertes/ou-sinformer/maison-de-la-foret>



### **Office du tourisme de Petit-Bourg**

Angle des rues Bel Air et Delgrès, 97170 Petit-Bourg

[otvpetitbourg@gmail.com](mailto:otvpetitbourg@gmail.com)

Tel : 05 90 60 12 31

<https://www.facebook.com/Office-de-Tourisme-de-Petit-Bourg-434906953386146/>



### **Office du tourisme intercommunal du Nord Basse-Terre**

le bourg, 97126 Deshaies

[contact@nordbasseterre.fr](mailto:contact@nordbasseterre.fr)

Tel : 05 90 21 41 09 / 0590 01 01 06

<https://nordbasseterre.fr/>



## **Origen**

Rando Guadeloupe

<https://www.randoguadeloupe.gp/>

# En su camino...

---



## ✿ Árbol de yaca (A)

El fruto de este árbol, de la misma familia que el árbol del pan, es el más grande del mundo. Puede alcanzar 20 kg.

Créditos de fotos : AAMG

---



## ✿ Guayabo (B)

Llegado hasta aquí, sin duda, gracias a un pájaro que transportó sus semillas, hace las delicias de los senderistas, quienes recogen sus frutos antes que los animales que viven en los bosques.

Créditos de fotos : AAMG

---



## 🐦 Carpintero de Guadalupe (C)

El Carpintero de Guadalupe (*Melanerpes herminieri*) mide entre 26 y 28 cm. Tiene un pico fino y alargado; el macho cuenta con un pico más largo que su cabeza, a diferencia de la hembra. Su plumaje es de color negro, su cuello y vientre, rojo sangre, y, su espalda, negro azulado. Pueden verse bastante a menudo en los troncos de los árboles, los cuales golpean con su potente pico (de ahí su nombre criollo: «Toto bois» o «Tapè»), dejando numerosos agujeros en la corteza.

El Carpintero de Guadalupe es la única especie de ave endémica de Guadalupe y está incluida en la lista de especies amenazadas.

Créditos de fotos : F.Hemery

---



## ✿ Vainilla (D)

La vainilla es una especia creada a partir del fruto de ciertas orquídeas lianescentes tropicales, principalmente por la especie *Vanilla planifolia*.

El cultivo y la preparación de la vainilla requiere de cuidados largos y atentos para conseguir una especia muy aromática. Por ello, es uno de los productos más caros del mundo. Se presenta bajo la forma de palos negros y brillantes que se suelen denominar «vainas».

Créditos de fotos : AAMG



## ✿ Orquídea (E)

Esta orquídea, conocida bajo el nombre de *Spathoglottis plicata*, es originaria de Asia.

Créditos de fotos : PNG

---



## 🦗 Cigarra (F)

La Chicharrita de la yerba mate (*Fidicina mannifera*) fue introducida accidentalmente en Guadalupe, donde se convirtió en una especie invasora. Es fácil de reconocer por su gran cuerpo y su cabeza triangular. Pero, generalmente, ¡la reconocemos antes con nuestros oídos! Para atraer a las hembras, los machos cantan. Estos sonidos, que varían en función de las especies y las circunstancias, son producidos por una caja de resonancia compuesta por un tambor doble formado por unos platillos accionados muscularmente. Las cigarras cuentan con un oído desconectable: cuando un macho se calla, puede escuchar a los otros machos, pero, cuando canta, relaja su tímpano y se queda sordo para que sus propias emisiones sonoras no lo molesten.

Créditos de fotos : F.Hemery