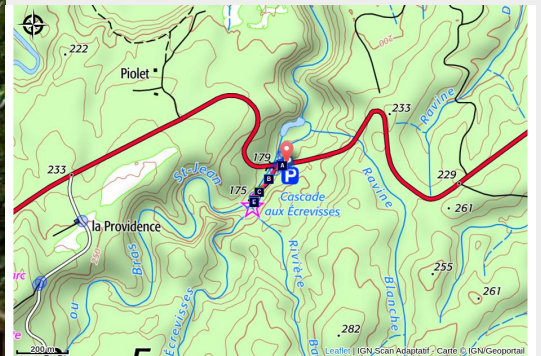


# Cascade aux Ecrevisses

Basse-Terre Nord



en chemin pour la Cascade aux Ecrevisses (PNG)



*¡Bosque húmedo y río, un condensado de la Basse-Terre, accesible a todos!*

*Del parking de la Cascade aux Ecrevisses, a la orilla del río Corossol, un sendero pavimentado invita a adentrarse en el bosque. Los guadalupeños aprecian mucho este lugar especialmente acondicionado.*

## Información útil

---

Práctica : Pedestre

---

Duración : 30 min

---

Distancia : 0.4 km

---

Desnivel positivo : 6 m

---

Dificultad : Muy fácil

---

Tipo : Ida y vuelta

---

Temática : Río y cascada, Zona de descanso

---

Accesibilidad : Turismo y Discapacidad

# Itinerario

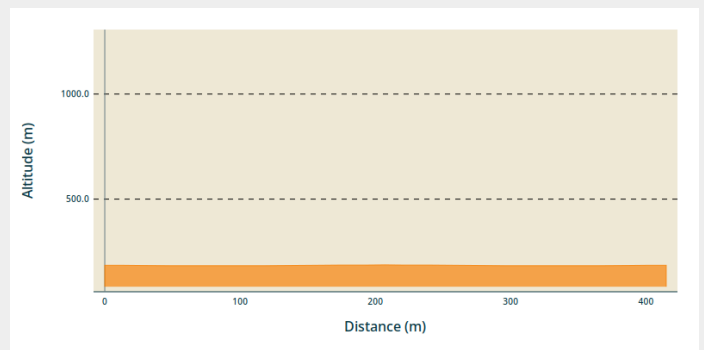
**Salida** : parking de la Cascade aux Ecrevisses

**Llegada** : parking de la Cascade aux Ecrevisses

**Puntos de interés** : ■ PR (pequeño recorrido)

**Communes** : 1. Petit-Bourg

## Perfil altimétrico



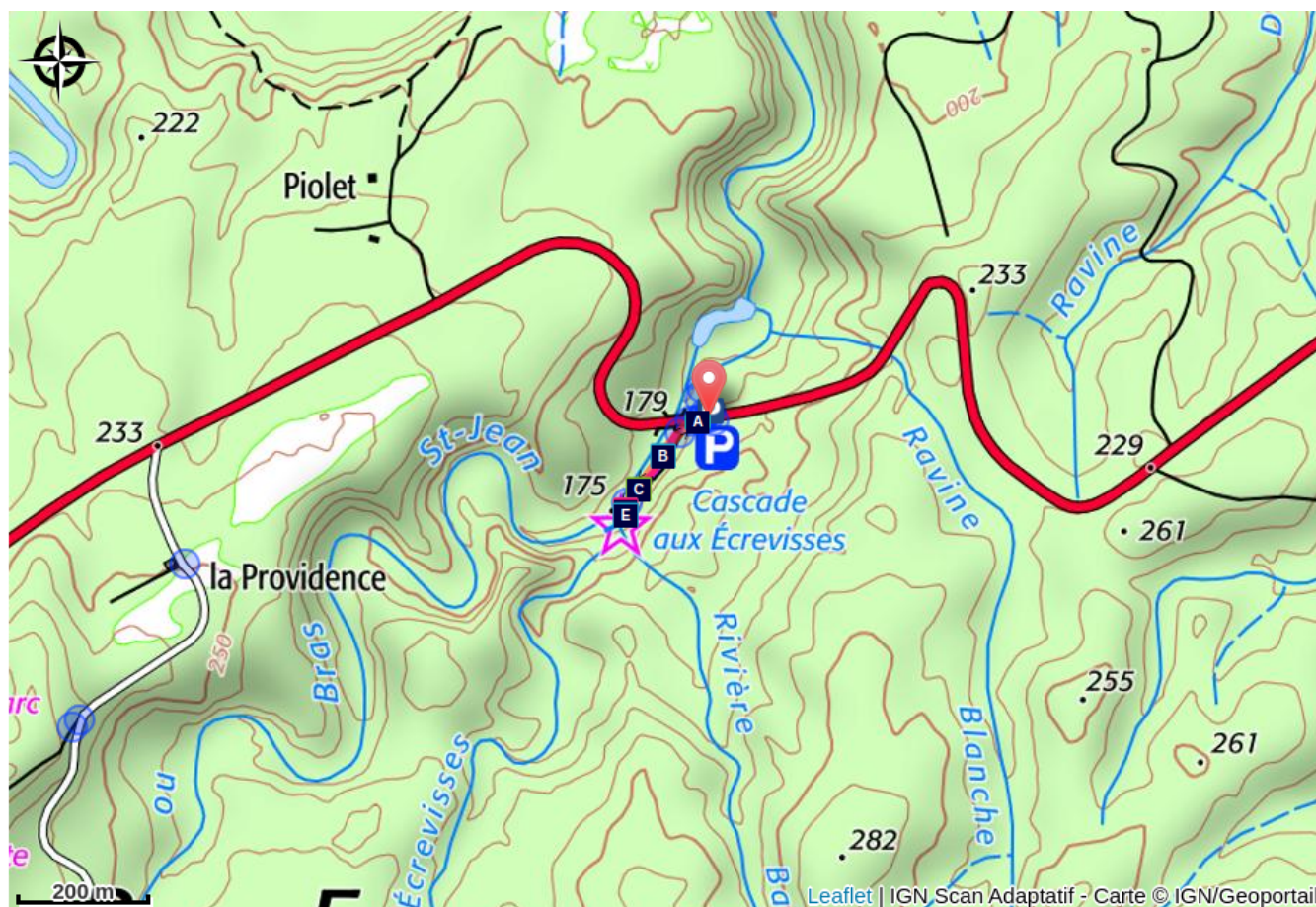
Altitud mín 183 m Altitud máx 187 m

## Señalización del itinerario : de color amarillo.

Al comenzar el sendero, en la salida del parking principal, hay paneles que permiten una visión general del lugar, : un recorrido para descubrir el Parque nacional y obtener explicaciones sobre el mundo del río.

Adentrarse después en el bosque por el amplio sendero pavimentado. Avanzar por el bosque ; el sendero serpentea a orillas del Río Corossol. Después, se llega muy rápido al final del sendero donde encontrará una plataforma cerca de la cascada. Después de haber disfrutado del lugar, dar media vuelta y volver por el mismo camino hasta el parking. Hay un área de picnic especialmente acondicionada para ello cerca del parking principal, al otro lado de la carretera RD23.

## En su camino...




 Paneles pedagógicos (A)

 Châtaignier à grandes feuilles (C)

 Cascade aux Ecrevisses (E)

 Por el borde del río ... (B)

 Plataforma final (D)

# Información útil

## **En coeur de parc**

El parque nacional es un área natural sin restricciones pero sometido a regulaciones que deben ser conocidas por todos los visitantes.

## **Recomendaciones**

Precaución: si el nivel del agua sube, no intente cruzar el río; espere a que baje.

---

Mantenerse alerta en los desplazamientos/cruces en la carretera RD23 : hay mucho tráfico.

No hay basuras en el lugar : por favor tenga un comportamiento cívico y llévese sus residuos de vuelta.

---

En la naturaleza, hay que redoblar de prudencia y vigilancia, sobre todo porque en Guadalupe existen riesgos naturales. ¡Tener un comportamiento responsable es indispensable para que el senderismo no deje de ser un placer!

*Cuidado : parking y baño sin vigilancia.*

## **Comment venir ?**

### Transportes

Parada de autobús estación "Corossol" al borde de la RD23 en el parking principal.

### Acceso por carretera

Localización GPS del punto de salida : Lat : 16,17968 N - Long : 61,67994 W.

Por Bouillante o Petit-Bourg : tomar la RD23 "Route de la Traversée". Aparcar en el parking de la Cascade aux Ecrevisses, situado cerca del puente sobre la Rivière Corossol.

### Parking recomendado

parking de la Cascade aux Ecrevisses

## Accesibilidad

Acceso al parking y al sendero para las personas con movilidad reducida y con discapacidad visual (*lugar que cuenta con la certificación "Tourisme et Handicap"*).

---



Turismo y Discapacidad

## Signalétique

Panneaux pédagogiques en braille.

## Recomendacion

09/2023 : la Maison de la Forêt propose une nouvelle exposition mettant en valeur les patrimoines naturel, culturel et paysager de cette forêt emblématique pour la Guadeloupe.

## Puntos de información

### Maison de la Forêt

RD 23 - Route de la Traversée, 97170 Petit-Bourg

[info@randoguadeloupe.gp](mailto:info@randoguadeloupe.gp)

<http://www.guadeloupe-parcnational.fr/fr/des-decouvertes/ou-sinformer/maison-de-la-foret>



## Origen

Rando Guadeloupe

<https://www.randoguadeloupe.gp/>

# En su camino...

---



## Paneles pedagógicos (A)

Al comenzar el sendero, hay paneles a disposición de los paseantes para descubrir el patrimonio. Un fresco panorámico ilustra el camino que sigue el sendero; está también inscrito en braille. Permite descubrir las especies destacadas que se encuentran alrededor del lugar : los pájaros cocobino pardo y “Pic de la Guadeloupe”, el camarón de agua dulce “ouassous” y el cangrejo de agua dulce “crabe Cirique” por ejemplo.

Créditos de fotos : PNG

---



## Por el borde del río ... (B)

El sendero bordea la Rivière Corossol, durante el paseo se oyen sus aguas.

Créditos de fotos : PNG

---



## Châtaignier à grandes feuilles (C)

Después podrá ver un árbol destacable : le Châtaignier à grandes feuilles (*Sloanea massoni*). Se encuentra en las orillas del sendero : dada su imponente tamaño y la forma tan característica de su tronco con contrafuertes, ¡no se puede no ver! En cuanto a la vegetación, el área de la Cascade aux Ecrevisses que está en bosque tropical húmedo, ofrece la posibilidad de ver helechos arborescentes (*Cyathea arborea*).

Créditos de fotos : PNG

---



## Plataforma final (D)

Después, se llega a una plataforma de donde se puede sentir el frescor y oír las aguas de la Cascade aux Ecrevisses, bonita cascada de 8 metros de altura que se arroja a la Rivière Corossol. Hay un banco de madera para descansar un rato.

Créditos de fotos : PNG



## 🌊 Cascade aux Ecrevisses (E)

¡Ésta es la famosa Cascade aux Ecrevisses! El estanque que se sitúa a su pie es excelente para darse un baño en el río ; sin embargo, hay que ser muy prudente porque no hay vigilancia.

Créditos de fotos : PNG