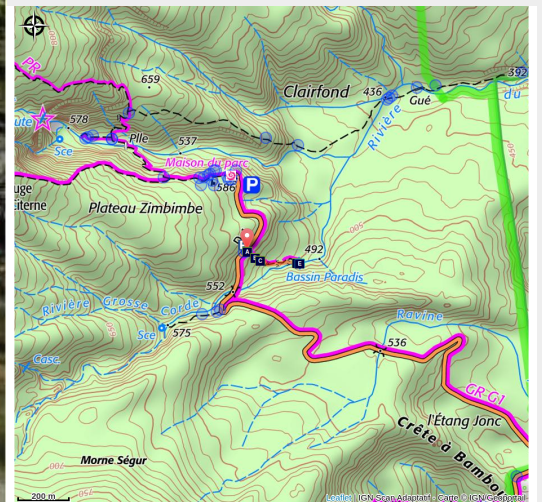


Cascada del río Grosse Corde

Basse-Terre Sud



Cascade "Paradise" sur la rivière Grosse Corde (Fabien Salles - PNG)



Un estanque de agua fresca en el corazón de la vegetación tropical exuberante. Es un recorrido fácil para llegar a este lugar que gustará tanto a los mayores como a los pequeños.

Información útil

Práctica : Pedestre

Duración : 45 min

Distancia : 0.5 km

Desnivel positivo : 47 m

Dificultad : Fácil

Tipo : Ida y vuelta

Temática : Río y cascada, Zona de descanso

Itinerario

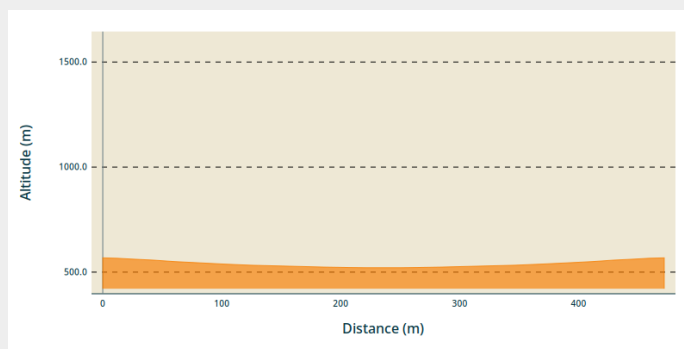
Salida : Parking Cascada Paradise

Llegada : Parking Cascada Paradise

Puntos de interés : ■ PR (pequeño recorrido)

Communes : 1. Capesterre-Belle-Eau

Perfil altimétrico

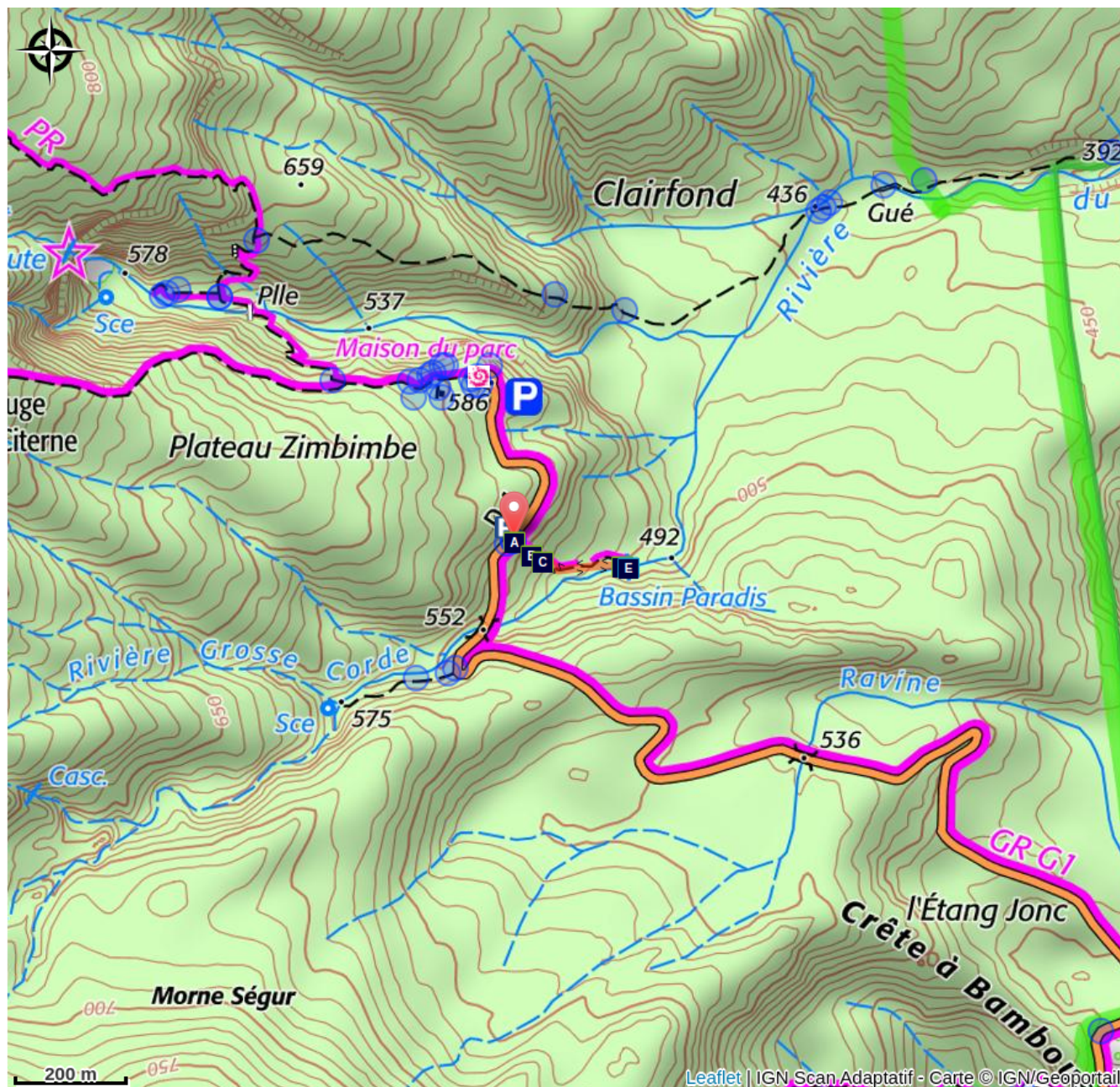


Altitud mín 521 m Altitud máx 568 m


Señalización del itinerario : de color amarillo.


Desde los paneles de presentación del itinerario, bajar los escalones empinados. El sendero se adentra por el bosque hasta llegar a la Rivière Grosse Corde, donde se encuentra una bella cascada. Disfrutar de la tranquilidad y del ambiente de este lugar y después tomar el mismo camino para volver al parking de salida.

En su camino...



 Bijaos (A)

 "Ailes à mouches" (C)

 Cascade "Paradise" (E)

 Helechos arborescentes (B)

 "Colle roches" (D)

Información útil

En coeur de parc

El parque nacional es un área natural sin restricciones pero sometido a regulaciones que deben ser conocidas por todos los visitantes.

Recomendaciones

Precaución: Cruces de ríos. La ruta puede ser peligrosa si llueve. No la intente si ha llovido el día anterior o si se pronostica mal tiempo. Si el nivel del agua sube, no intente cruzar el río; espere a que baje.

En la naturaleza, hay que redoblar de prudencia y vigilancia, sobre todo porque en Guadalupe existen riesgos naturales. ¡Tener un comportamiento responsable es indispensable para que el senderismo no deje de ser un placer!

Cuidado: parking y baño sin vigilancia.

Comment venir ?

Transportes

En Guadeloupe, 2 applications pour le covoiturage :

Dépozé : <https://depoze.fr>

KAROS : <https://www.karos.fr>

Acceso por carretera

Localización GPS del punto de salida : Lat : 16,03948 N - Long : 61,63757 W.

Por la carretera RN1 desde Saint-Sauveur (entre Bananier y el pueblo de Capesterre-Belle-Eau), girar en dirección hacia las Chutes du Carbet.

Continuar por la carretera RD4. La carretera es empinada y sinuosa. Dejar atrás el parking del Grand Etang, seguir hasta los paneles de salida de la ruta Grosse Corde Est / Bassin Paradis. Parking después del puente al borde de la carretera, a la altura del cruce de peatones.

Parking recomendado

Área de recepción de las Chutes du Carbet

i Puntos de información

Área de recepción de Chutes du Carbet
terminus de la RD4 , route de l'Habituée,
97130 Capesterre-Belle-Eau

info@randoguadeloupe.gp

<http://www.guadeloupe-parcnational.fr/fr/des-decouvertes/ou-sinformer/chutes-du-carbet>



Origen

Rando Guadeloupe

<https://www.randoguadeloupe.gp/>

En su camino...



✿ Bijaos (A)

La *Heliconia caribaea*, de la familia de las Musáceas, es una gran planta herbácea característica del bosque tropical húmedo de las Antillas menores.

Esta planta, de la misma familia que los bananos, puede alcanzar 5 m de altura. Su inflorescencia parece una espiga de color rojo o rojo con borde amarillo, a veces del todo amarillo; se pueden ver sus flores todo el año, sobre todo de abril a junio.

Créditos de fotos : PNG



✿ Helechos arborescentes (B)

El Helecho arborescente (*Cyathea sp.*), de la familia de las Ciateáceas, comprende 6 especies; entre ellas la más grande (*C. Arborea*) puede llegar a medir 18 metros. A pesar de su nombre, el helecho arborescente no es un árbol. Las hojas jóvenes tienen la forma característica de un báculo. El estípote negro está recubierto por los restos de pecíolos. Con la base del estípote se pueden hacer esculturas y recipientes (material fibroso).

Créditos de fotos : Fabien Salles / PNG



✿ "Ailes à mouches" (C)

La *Asplundia rigida*, de la familia de las Ciclantáceas, se apoda "alas de mosca" porque se parece a las alas de este insecto. Es una planta característica de los sotobosques del bosque higrófilo (que le gusta la humedad). Existen 3 especies del género *Asplundia*. Dos especies son terrestres y una especie es epífita y lianescente (lianas que suben por raíces aéreas).

Créditos de fotos : Fabien Salles / PNG



🐟 "Colle roches" (D)

El estanque de la cascada interesa por sus peces denominados "Colle roches" (*Sicydium sp.*), que significa "pega roca" ya que se pueden observar pegados a las rocas. Ponen los huevos en el río y después la corriente arrastra a los alevines que se desarrollan en el mar.

Créditos de fotos : Fabien Salles / PNG



🌊 Cascade "Paradise" (E)

Esta cascada sobre la Rivière Corde se denomina "Paradise", seguramente por el precioso estanque que ha cavado en la roca y ¡hace de este lugar un auténtico paraíso! Al lado de la cascada principal, un hilo de agua más pequeño conforma una llegada de agua caliente que contrasta con la frescura del resto del estanque.

Créditos de fotos : Fabien Salles / PNG