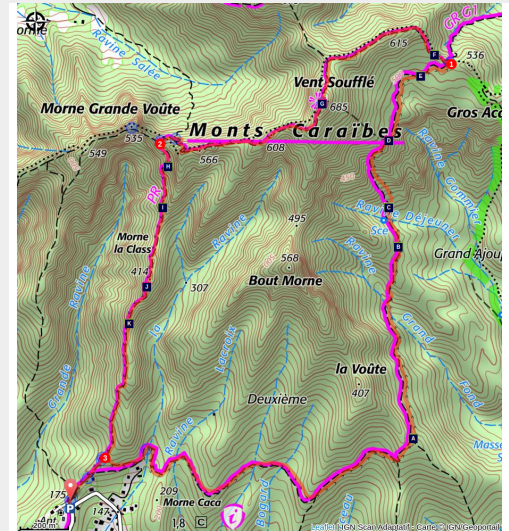


# Monts Caraïbes

Basse-Terre Sud



panneau de départ (PNG)



*Un circuito que hace viajar entre bosque seco y bosque húmedo. En el lugar quedan numerosas pruebas de antiguas ocupaciones humanas : cultivos de vainilla o de cacao.*

## Información útil

---

Práctica : Pedestre

---

Duración : 5 h

---

Distancia : 7.5 km

---

Desnivel positivo : 645 m

---

Dificultad : Difícil

---

Tipo : Circuito

---

Temática : Geología

# Itinerario

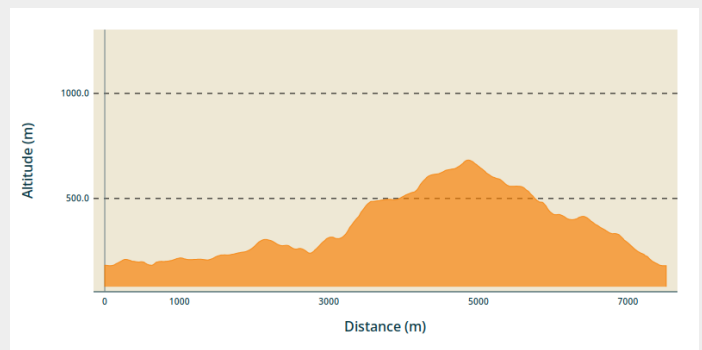
**Salida** : Al lado de la torre de agua, Vieux-Fort (Matouba).

**Llegada** : Al lado de la torre de agua, Vieux-Fort (Matouba).

**Puntos de interés** : ■ PR (pequeño recorrido)

**Communes** : 1. Vieux-Fort  
2. Gourbeyre

## Perfil altimétrico



Altitud mín 180 m Altitud máx 683 m

## Señalización del itinerario : de color amarillo.

Desde el parking, ir al lado del pequeño puente. Tomar el camino que comienza al lado de los paneles de información, dirección hacia "La Voûte" (Nota: este circuito se hace en el sentido contrario a las agujas del reloj). El sendero comienza atravesando propiedades privadas. Por favor mantener el silencio mientras se enlaza con el camino que se adentra en el bosque. Pasar al pie del Morne "La Voûte", cruzar el pequeño barranco Grand Fond, seguir hasta el barranco Déjeuner. Después el sendero sigue con una subida abrupta en la cual hay que tener un cuidado especial. Llegar hasta el cruce de "Gros Acajou" (punto 1); tomar a la izquierda en dirección hacia "Vent Soufflé"/"Morne Grand Voûte".

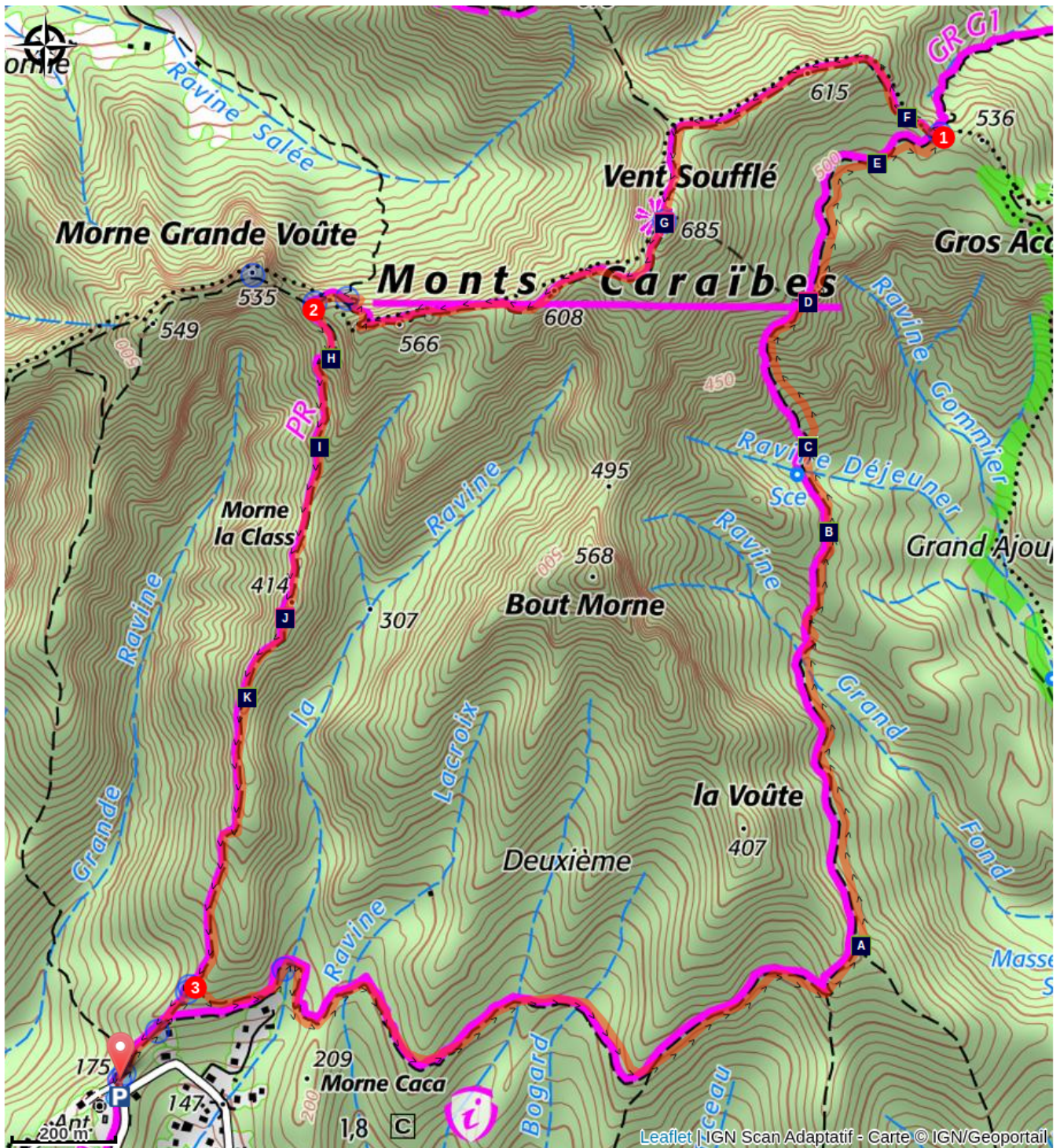
(Se puede ir después al Observatoire volcanologique du Houëlmont por le Morne Cadet; señalización del Conservatoire du Littoral).

El sendero de los Monts Caraïbes desciende después por la cresta hasta el pie del Morne Grande Voûte (point 2).

Ir en dirección del Morne La Classe, después bajar a través del bosque seco por el sendero estrecho, hasta llegar a la carretera.

Tomar a la derecha para llegar al parking.

# En su camino...



- |  |  |
|--|--|
|  Roble blanco (A)             |  La Malagueta (B)             |
|  La Ravine Déjeuner (C)       |  La Pointe de Grande Anse (D) |
|  Bambú (E)                    |  Clusia mangle (F)            |
|  Mirador del Vent Soufflé (G) |  Machiguá (H)                 |
|  Mirasol (I)                  |  Vista sobre les Saintes (J)  |
|  "Toto bois" (K)              |  |

# Información útil

## **Recomendaciones**

En la naturaleza, hay que redoblar de prudencia y vigilancia, sobre todo porque en Guadalupe existen riesgos naturales. ¡Tener un comportamiento responsable es indispensable para que el senderismo no deje de ser un placer!

*Cuidado : parking sin vigilancia.*

## **Comment venir ?**

### Transportes

En Guadeloupe, 2 applications pour le covoiturage :

Dépozé : <https://depoze.fr>

KAROS : <https://www.karos.fr>

### Acceso por carretera

Localización GPS del punto de salida : Lat : 15,95677 N - Long : 61,70063 W.

En Vieux-Fort, desde la carretera departamental RD6 : tomar en el pueblo la carretera que sube hacia el estadio en dirección hacia las alturas del municipio (sitio conocido como "Matouba"). Subir hasta arriba de la cuesta, aparcar cerca de la torre de agua.

### Parking recomendado

Al lado de la torre de agua, Vieux-Fort.

## **Puntos de información**

### **Syndicat d'initiative de Gourbeyre**

rond point "Dos d'Ane", Valkanaërs, 97113  
Gourbeyre

[contact@gourbeyre-tourisme.fr](mailto:contact@gourbeyre-tourisme.fr)

Tel : 05 90 92 21 64

<http://gourbeyre-tourisme.fr/>



## **Origen**

## En su camino...

---



### Roble blanco (A)

El Roble blanco (*Tabebuia heterophylla*) se distingue por sus bellas flores color de rosa con el centro de color amarillo esparcidas por el suelo. Resiste muy bien al viento.

Su madera se utiliza en carpintería y para las armazones de las casas. Muy a menudo también se encuentra en la composición de los "canot saintois" (pequeños barcos tradicionales de Guadalupe).

Créditos de fotos : Emilie Savy / PNG

---



### La Malagueta (B)

La Malagueta (*Pimenta racemosa*) es originaria de las Antillas. Su tronco tiene tonos verdes anaranjados. Sus hojas son aromáticas, huelen a anís, clavo de olor o citronela según las estaciones.

Créditos de fotos : Emilie Savy / PNG

---



### La Ravine Déjeuner (C)

El barranco la Ravine Déjeuner conserva huellas de la antigua presencia humana. Las palmeras servían para avistar a lo lejos los lugares habitados o cultivados en el bosque: árboles del cacao, bananos, árboles del pan. Hay vainillas que tienen forma de lianas trepadoras que viven en los sotobosques y necesitan sombra. *(Ver el enlace al vídeo de la revista "Espaces naturels" que explica el cultivo de vainilla).*

Créditos de fotos : Emilie Savy / PNG

---



### La Pointe de Grande Anse (D)

Vista de la Pointe de Grande Anse de Trois-Rivières.

Créditos de fotos : Emilie Savy / PNG



## ✿ Bambú (E)

El bambú es una especie invasora en Guadalupe que ha colonizado en particular los bordes de las carreteras y los ríos. Se prevé controlar la expansión del bambú en algunas zonas, incluso su erradicación localmente. Regular esta especie es difícil, se necesitan inventarios precisos y poner en marcha técnicas de intervención que no perjudiquen a las especies locales.

Créditos de fotos : Céline Lesponne / PNG



## ✿ Clusia mangle (F)

La Clusia mangle es endémica de Guadalupe. Se encuentra por encima de los 800 m de altitud donde a menudo el viento es fuerte y la humedad permanente. Es un arbusto de hoja coriácea, carnosa y reluciente. Sus frutos parecen grandes olivas amarillas.

Créditos de fotos : Fabien Salles / PNG



## 📍 Mirador del Vent Soufflé (G)

La cima del Vent Soufflé ofrece una vista de la Soufrière hasta la playa de Grande Anse de Trois-Rivières, pasando por les Saintes.

Créditos de fotos : Emilie Savy / PNG



## ✿ Machiguá (H)

Las Machiguá o *Petrea volubilis* con sus racimos violetas son uno de los pocos toques de color en esta zona seca. Destacan por la presencia de sus flores violetas en el suelo.

Créditos de fotos : Emilie Savy / PNG



## ✿ Mirasol (I)

Esta flor amarilla denominada "Soleil" (sol en francés) se conoce como Mirasol o falso girasol y es una gran margarita, *Tithonia diversifolia* en latín. Pertenece a la familia de las Asteráceas. Se utilizaba para limpiar la vajilla. Sus hojas rastreras, con arena, eran muy eficaces.

Créditos de fotos : Emilie Savy / PNG



## Vista sobre les Saintes (J)

Una pequeña zona despejada entre la vegetación permite tener una bonita vista de las dos islas principales de les Saintes.

Créditos de fotos : Emilie Savy / PNG



## "Toto bois" (K)

Es la única especie de pájaro endémica, el "Toto bois" o "Pic de la Guadeloupe" (el Pico de Guadalupe) mide entre 26 y 28 cm. Tiene un pico fino y largo. El macho tiene un pico más largo que la cabeza, al contrario que la hembra. Su plumaje es de color negro, la garganta y el vientre son de color rojo sangre y el lomo negro azulado. Se puede observar bastante a menudo en los troncos de árbol, martilleando con su pico potente (de ahí su nombre criollo "Toto bwa" y en francés "Toto bois", "bois" significa madera"). Se desplaza en cortas distancias con un deslizamiento ondulado. El "Pic de la Guadeloupe" está clasificado en la lista de especies amenazadas.

Créditos de fotos : F. Hemery