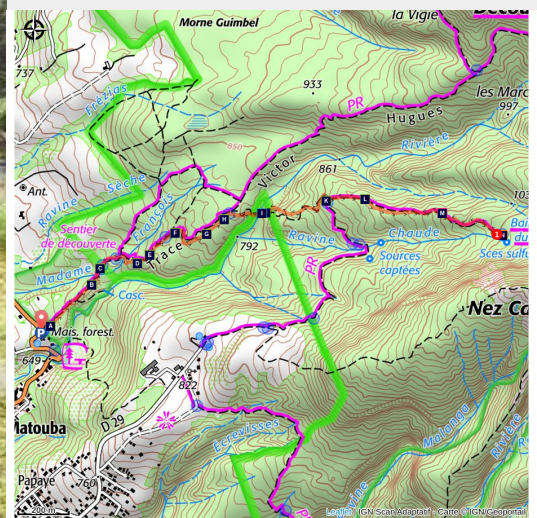


Bains Chauds du Matouba

Basse-Terre Sud



site des Bains Chauds (PNG)



Esta ruta que se encuentra entre una magnífica vegetación, lleva a los baños Bains Chauds du Matouba que han sido acondicionados recientemente en forma de duchas al aire libre.

Información útil

Práctica : Pedestre

Duración : 3 h

Distancia : 4.7 km

Desnivel positivo : 383 m

Dificultad : Media

Tipo : Ida y vuelta

Temática : Río y cascada, Zona de descanso

Itinerario

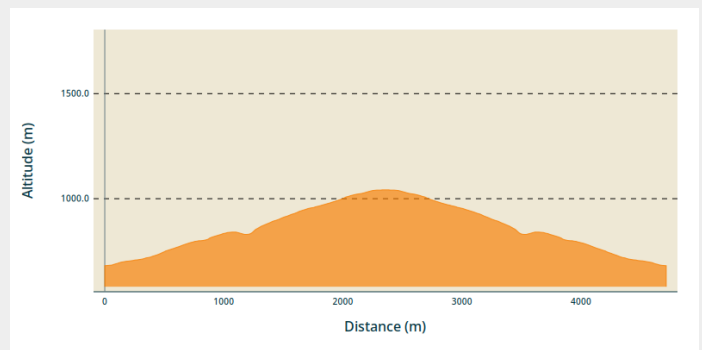
Salida : Maison forestière de Matouba, Saint-Claude

Llegada : Maison forestière de Matouba, Saint-Claude

Puntos de interés : — PR (pequeño recorrido)

Communes : 1. Saint-Claude

Perfil altimétrico



Altitud mín 681 m Altitud máx 1042 m

Señalización del itinerario : de color amarillo.

Tomar la ruta que sube a partir del panel de indicación de la salida. El sendero comienza por una subida regular entre grandes árboles del bosque húmedo.

Cruzar el barranco Madame François, y continuar por la ruta.

En el cruce girar a la derecha. Cruzar el barranco por segunda vez. La ruta sigue por un amplio sendero cubierto por el bosque.

En la siguiente intersección, dejar la ruta Victor Hugues para tomar a la derecha en dirección hacia los Bains Chauds du Matouba. El sendero es entonces más estrecho.

Después de unos minutos de marcha, cruzar la Rivière Rouge.

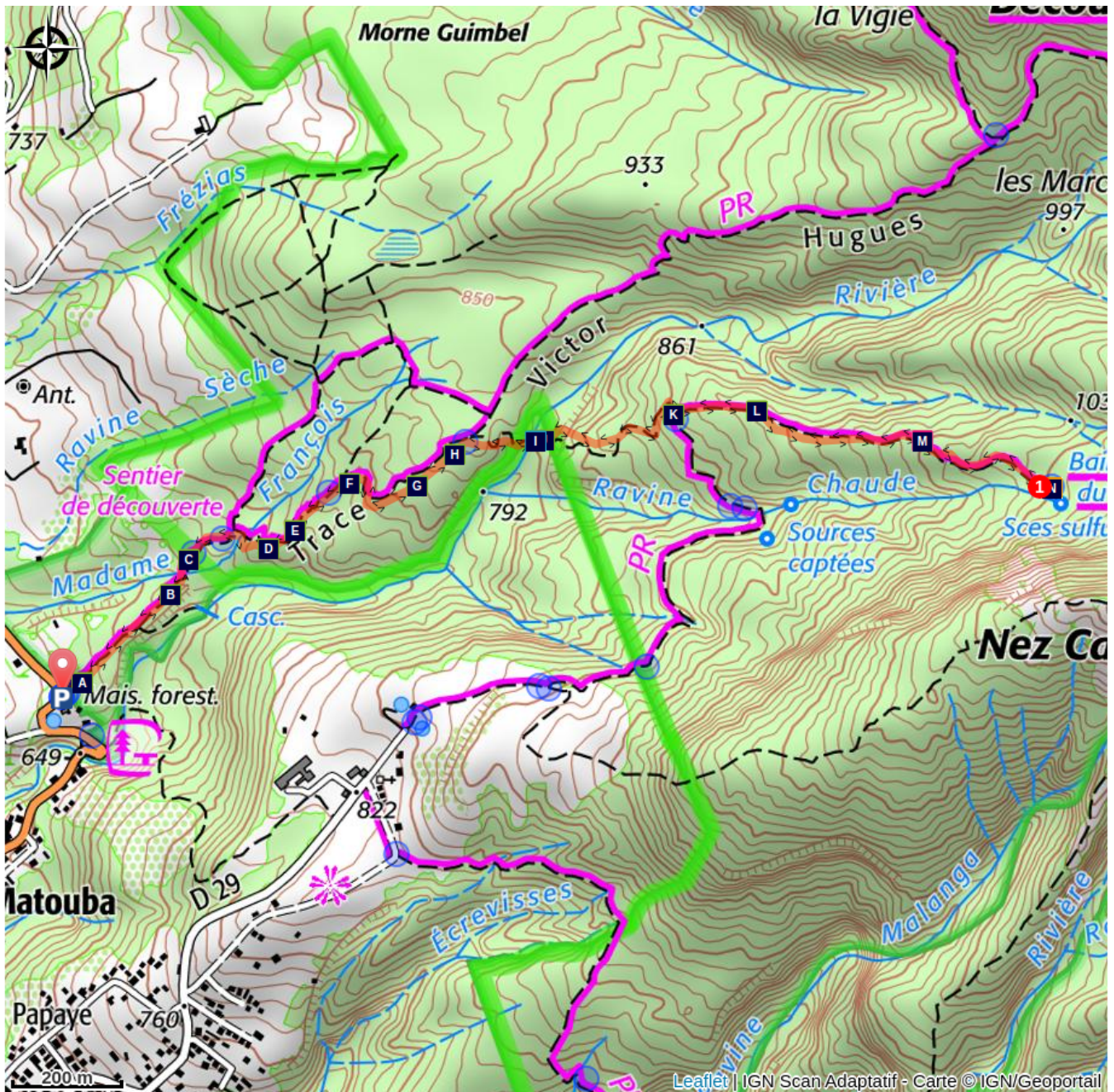
Seguir en frente por la ruta que sube. A partir de esta altura hay poca señalización, estar alerta. El sendero serpentea y sube por el bosque hasta llegar a un cruce. Dejar la ruta que va a "Papaye" y tomar a la izquierda en este cruce para hacer el último tramo antes de llegar a los baños Bains Chauds. Después de haber disfrutado del lugar, comenzar el descenso de vuelta.







Mantenerse alerta ya que poco después de comenzar el descenso, en el lugar donde hay un tubo de captación de agua a la vista (punto 1), hay que tomar la ruta que va hacia la derecha. Seguir el descenso y volver hasta el parking.

Se puede después hacer una parada refrescante en la Rivière Rouge: antes del final de la ruta, tomar el camino que va hacia la izquierda, sin indicación, un poco antes del parking en el sentido de la bajada a la vuelta.

Nota: la ONF (sigla en francés de la Oficina Nacional de los Bosques) propone el "Silvascopio" en el sendero de interpretación que sale de la casa forestal. Esta visioguía permite descubrir el bosque con adivinanzas en torno al tema del medio ambiente. Los mojones a lo largo del sendero corresponden a las estaciones que hay que activar en la aplicación. Recuperar las visioguías en la Silvateca ONF de Gourbeyre antes de llegar a Matouba. Para más información, contactar con la ONF : 0590 81 37 57 o 0590 99 28 99. La aplicación Silvascopio se puede descargar directamente en las stores de Google Play y Apple.

En su camino...



- | | |
|--|---|
|  Eucaliptos (A) |  Cipreses (B) |
|  Caoba de hoja grande (C) |  Pino caribeño (D) |
|  Caoba del país (E) |  "Bwa bandé" (F) |
|  Eufonia antillana (G) |  Tabonuco (H) |
|  Cascada sobre la Rivière Rouge (I) |  Mangle amarillo y Tabonuco (J) |
|  "Cheveux d'ange" (K) |  Bois cotelette noir (L) |
|  Mirador (M) |  Área de los Bains Chauds du Matouba (N) |

Información útil

En coeur de parc

El parque nacional es un área natural sin restricciones pero sometido a regulaciones que deben ser conocidas por todos los visitantes.

Recomendaciones

Actuar en conformidad con la información de la Agencia Regional de Salud en cuanto a los riesgos potenciales relacionados con las amebas en los baños calientes.

En la naturaleza, hay que redoblar de prudencia y vigilancia, sobre todo porque en Guadalupe existen riesgos naturales. ¡Tener un comportamiento responsable es indispensable para que el senderismo no deje de ser un placer!

Cuidado : parking y baño sin vigilancia.

Comment venir ?

Transportes

En Guadeloupe, 2 applications pour le covoiturage :

Dépozé : <https://depoze.fr>

KAROS : <https://www.karos.fr>

Acceso por carretera

Localización GPS del punto de salida : Lat : 16,04668 N - Long : 61,69177 W.

En el pueblo de Saint-Claude, pasar delante de La Poste (oficina de Correos) y tomar después a la izquierda Avenue du Maréchal Foch, luego pasar delante del Pavillon du Tourisme y del Hôtel de ville (el ayuntamiento). En el Stop delante de la iglesia, girar a la derecha para tomar la carretera RN3 que sube hacia Matouba. Cruzar tres puentes, y el área de picnic de la Rivière Rouge. Después continuar hasta arriba de la cuesta. El panel que anuncia el sendero de interpretación de Matouba indica el parking al borde de la carretera a la derecha, delante de la Maison Forestière (ONF).

Parking recomendado

Maison forestière de Matouba, Saint-Claude

i Puntos de información

Sede del Parque nacional de Guadalupe

Montéran, 97120 Saint-Claude

info@randoguadeloupe.gp

Tel : 0590 41 55 55

<http://www.guadeloupe-parcnational.fr/fr/des-decouvertes/ou-sinformer/siege-de-saint-claude>



Origen

Rando Guadeloupe

<https://www.randoguadeloupe.gp/>

En su camino...



✿ Eucaliptos (A)

De la familia de las Mirtáceas, los eucaliptos se importaron inicialmente de Australia. Les gustan los suelos ácidos y húmedos. La corteza de los eucaliptos se desprende por placas y sus árboles exudan una resina roja cuando están heridos.

Créditos de fotos : Emilie Savy / PNG



✿ Cipreses (B)

El ciprés es un árbol que pertenece a la familia de las Cupresáceas. Es una especie ornamental que se introdujo en Guadalupe. Se reconoce fácilmente por su olor.

Créditos de fotos : Emilie Savy / PNG



✿ Caoba de hoja grande (C)

La Caoba de hoja grande (*Swietenia macrophylla*) pertenece a la familia de las Meliáceas. Es un árbol perenne con un gran tronco cilíndrico recto. Tiene pequeñas flores verdes amarillentas. Esta especie se introdujo con el objetivo de producir madera, se aprecia mucho su madera en ebanistería por su dureza y sus colores. Lo que ha llevado a una sobreexplotación en su zona de origen. Ahora aparece en el anexo II de las especies amenazadas (convención de Washington).



✿ Pino caribeño (D)

El Pino caribeño (*Pinus caribaea*) pertenece a la familia de las Pináceas. Se introdujo para explotar su madera ; hoy en día se considera que es una especie invasiva en Guadalupe. La corteza del Pino caribeño es de color castaño rojizo y profundamente fisurada. La corteza interna es muy resinosa. Su copa es fina, con una forma entre redonda y piramidal.

Créditos de fotos : PNG



✿ Caoba del país (E)

De la familia de las Podocarpaceas, el árbol de Caoba del país (*Podocarpus coriaceus*) también es conocido como “Madera rosa”. El árbol de Caoba del país es parecido a un conífero y tiene una altura mediana, sus hojas son coriáceas de color verde oscuro por encima y se parecen a las de la adelfa. Sus semillas parduzcas sobre receptáculos de color rojo llaman la atención. Su corteza es fina. Esta especie florece principalmente en diciembre / enero, y tiene flores discretas.

Créditos de fotos : E.Savy - PNG



✿ “Bwa bandé” (F)

El Bois bandé (*Richeria grandis*) pertenece a la familia de las Euforbiáceas. Es una esencia de gran tamaño que se reconoce por sus hojas coriáceas y su corteza rojiza, que por desgracia es muchas veces víctima de extracciones abusivas. Se conoce también como “bwa-bandé” en lengua criolla, y tiene fama por sus virtudes afrodisíacas. Su madera se utilizaba para la armazón y los muebles de las casas. Sus frutos son muy característicos: forman pequeñas cápsulas que tienen aspecto de uvas verdes y que se amontonan numerosos en sus ramas.

Créditos de fotos : Fabien Salles / PNG



🐦 Eufonia antillana (G)

El Eufonia antillana (*Euphonia musica*) se llama “Douvan nwèl” en lengua criolla . Su casquete y su nuca son de color azul intenso, sus mejillas de color verdiazul más oscuro. Su frente y su mentón son de color amarillo intenso. El dorso del pájaro es de color verde oliva y el vientre es verde-amarillo. Es un pájaro nidificador sedentario poco común en Guadalupe, donde vive en bosques húmedos a una altitud media. Está en la lista roja del UICN, así como en la de los pájaros nidificadores de Guadalupe.

Créditos de fotos : Anthony Levesque / Amazona



✿ Tabonuco (H)

El Mangle amarillo (*Symphonia globulifera*) pertenece a la familia de las Clusiáceas. Es un árbol del bosque húmedo y/o pantanoso. Mide de 25 a 30 metros, tiene raíces aéreas y un tronco que produce un látex amarillento. Sus flores tienen pétalos de color rojo vivo, sus frutos se parecen a la nuez moscada, ovalados y amarillos cuando están maduros. Su madera se utilizaba para las estructuras de las casas y resina para los barcos.

Créditos de fotos : AAMG



💧 Cascada sobre la Rivière Rouge (I)

Travesía de la Rivière Rouge que es conocida por su agua fresca. Una preciosa cascada se sitúa justo encima.

Créditos de fotos : Céline Lesponne / PNG



✿ Mangle amarillo y Tabonuco (J)

Paso entre un bello mangle amarillo y dos especímenes de Tabonuco. El Tabonuco (*Dacryodes excelsa*) puede alcanzar una altura de 35 metros. Al ser heridos su tronco blanco y sus raíces exudan una resina blanca con un olor fuerte a trementina (aguarrás) que se utiliza tradicionalmente como incienso o para encender fuego, puesto que ésta se consume lentamente sin importar la humedad ambiental. Pero cuidado, está prohibido arrancar nada en un corazón de Parque nacional. Los amerindios utilizaban el tronco para construir piraguas (kanawa), aún hoy en día, las poblaciones costeras de muchos países tropicales lo utilizan para construir barcos de pesca, como por ejemplo en Dominica. A las palomas les gustan las semillas del árbol.

Créditos de fotos : Céline Lesponne / PNG



✿ "Cheveux d'ange" (K)

A estos líquenes se les llama "cheveux d'anges" (cabellos de ángeles). Utilizan a otras plantas como soporte.

Créditos de fotos : Céline Lesponne / PNG



✿ Bois cotelette noir (L)

El *Tapura latifolia*, de la familia de las Melastomáceas, es un pequeño árbol que rara vez alcanza una altura de más de 20 metros y tiene un tronco acanalado. Sus hojas tienen 5 nervaduras longitudinales principales, perpendiculares a las múltiples nervaduras secundarias.

Créditos de fotos : Céline Lesponne / PNG



◀ Mirador (M)

Mirador con vista despejada hacia la Grande Découverte, en dirección al norte.

Créditos de fotos : Céline Lesponne / PNG



♨ Área de los Bains Chauds du Matouba (N)

Estas aguas sulfurosas son una de las numerosas fuentes calientes que brotan en torno al macizo de la Soufrière. Estas aguas las forma la lluvia que se carga con materiales volcánicos al atravesar los suelos. Las fuentes de este lugar se captan para alimentar la clínica de Matouba, especializada en tratamientos de otorrinolaringología, reumatología y dermatología. Parte de estas aguas captadas se canalizan para alimentar en el lugar un sistema de duchas al aire libre. La temperatura del agua es de unos 40°C.

Créditos de fotos : Céline Lesponne / PNG