

Bassin Bleu

Basse-Terre Sud



le Bassin Bleu (PNG)



Descubra el Bassin Bleu paseando por el bosque. ¡Excursión adecuada para toda la familia!

Información útil

Práctica : Pedestre

Duración : 1 h 30

Distancia : 2.2 km

Desnivel positivo : 84 m

Dificultad : Muy fácil

Tipo : Ida y vuelta

Temática : Río y cascada

Itinerario

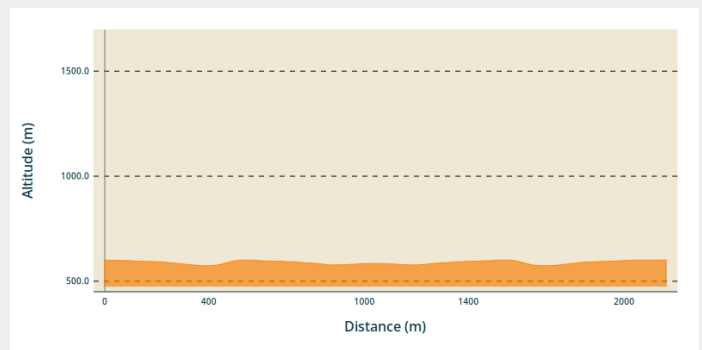
Salida : parking de salida de la ruta del Bassin Bleu

Llegada : parking de salida de la ruta del Bassin Bleu

Puntos de interés : ■ PR (pequeño recorrido)

Communes : 1. Gourbeyre
2. Saint-Claude

Perfil altimétrico





Señalización del itinerario : de color amarillo.



En la salida hay un panel que permite una visión general de la excursión con un mapa del lugar. Meterse por la pequeña carretera que baja. Después, continuar por el camino al lado de los campos y a través del bosque. A mitad de camino más o menos, cruzar un pequeño barranco. Seguir por amplio camino. La llegada al final de recorrido está bastante cerca, se puede descubrir rápidamente el área del Bassin Bleu y su cascada.

Después de haber disfrutado del lugar, dar media vuelta. El regreso es por el mismo sendero hasta el parking.

En su camino...



-  Gallinero (A)
-  Dos grandes árboles (C)

-  Ravine Bois Blanc (B)
-  El Bassin Bleu (D)

Información útil

Recomendaciones

En la naturaleza, hay que redoblar de prudencia y vigilancia, sobre todo porque en Guadalupe existen riesgos naturales. ¡Tener un comportamiento responsable es indispensable para que el senderismo no deje de ser un placer!

Cuidado : parking y baño sin vigilancia.

Comment venir ?

Transportes

En Guadeloupe, 2 applications pour le covoiturage :

Dépozé : <https://depoze.fr>

KAROS : <https://www.karos.fr>

Acceso por carretera

Localización GPS del punto de salida : Lat : 16,01124 N - Long : 61,67126 W.

En el pueblo de Gourbeyre, subir en dirección hacia "Palmiste" (carretera RD10). Un kilómetro después de la torre de agua (del lado derecho de la carretera), llegar a un pequeño cruce. Tomar a la izquierda en dirección hacia "Moscou" y del Bassin Bleu. El parking de salida de la ruta está unos 800 metros después.

Parking recomendado

Al borde de la carretera, en la salida de la ruta.

Origen

Rando Guadeloupe

<https://www.randoguadeloupe.gp/>

En su camino...



✿ Gallinero (A)

El Gallinero (*Acnistus arborescens*) pertenece a la familia de las Solanáceas. Se reconoce por sus grandes racimos de flores blancas que se transforman en racimos de frutos rojos.

Créditos de fotos : Céline Lesponne / PNG



💧 Ravine Bois Blanc (B)

Cruzar el barranco Ravine Bois Blanc.

Créditos de fotos : Céline Lesponne / PNG



✿ Dos grandes árboles (C)

Al ir hacia el Bassin Bleu, al lado derecho de la ruta, hay dos árboles que destacan : un Bois Rouge Carapate con sus imponentes contrafuertes, y un Mangle amarillo que se reconoce por sus raíces aéreas. Este árbol tiene frutos que se parecen a las nueces moscadas. La particularidad es que exudan un látex amarillo fluorescente.

Créditos de fotos : Céline Lesponne / PNG



💧 El Bassin Bleu (D)

El estanque Bassin Bleu y su bonita pequeña cascada que fluye como por un tobogán trazado en la roca. En este lugar antiguamente se captaba agua potable.

Créditos de fotos : Céline Lesponne / PNG