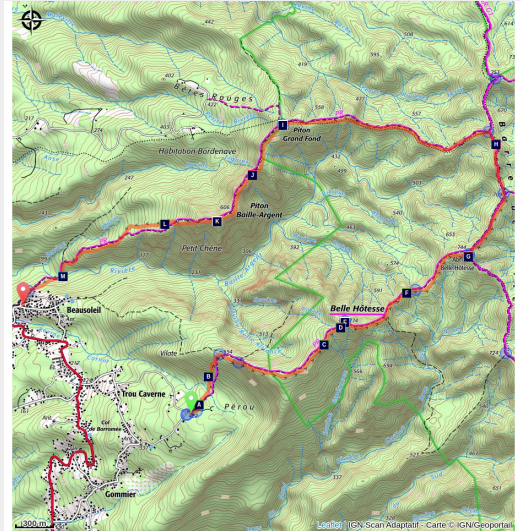


Piton Baille-Argent por Belle Hôteesse

Basse-Terre Nord



point de vue (Emilie Savy / PNG)



Esta ruta, en la cual hay numerosas vistas sobre las crestas y el mar, está hecha para deportistas. Se puede acampar en el refugio Belle Hôteesse para repartir el esfuerzo en dos días.

Información útil

Práctica : Pedestre

Duración : 6 h

Distancia : 9.2 km

Desnivel positivo : 696 m

Dificultad : Difícil

Tipo : Ida

Temática : Refugio

Itinerario

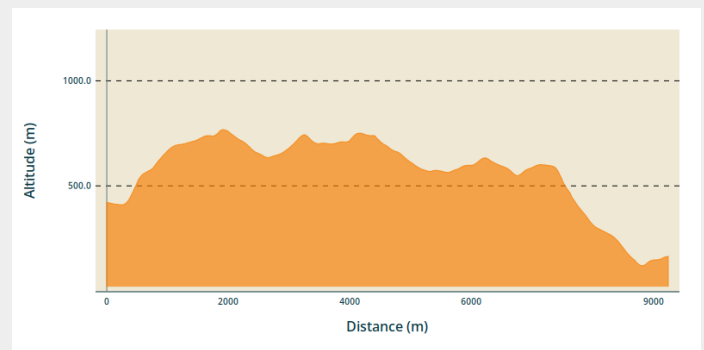
Salida : Pointe-Noire, parking encima de "Gommier" y "Trou Caverne" (final de carretera).

Llegada : Pointe-Noire, aldea de Beausoleil.

Puntos de interés : — PR (pequeño recorrido)

Communes : 1. Pointe-Noire
2. Sainte-Rose
3. Deshaies

Perfil altimétrico

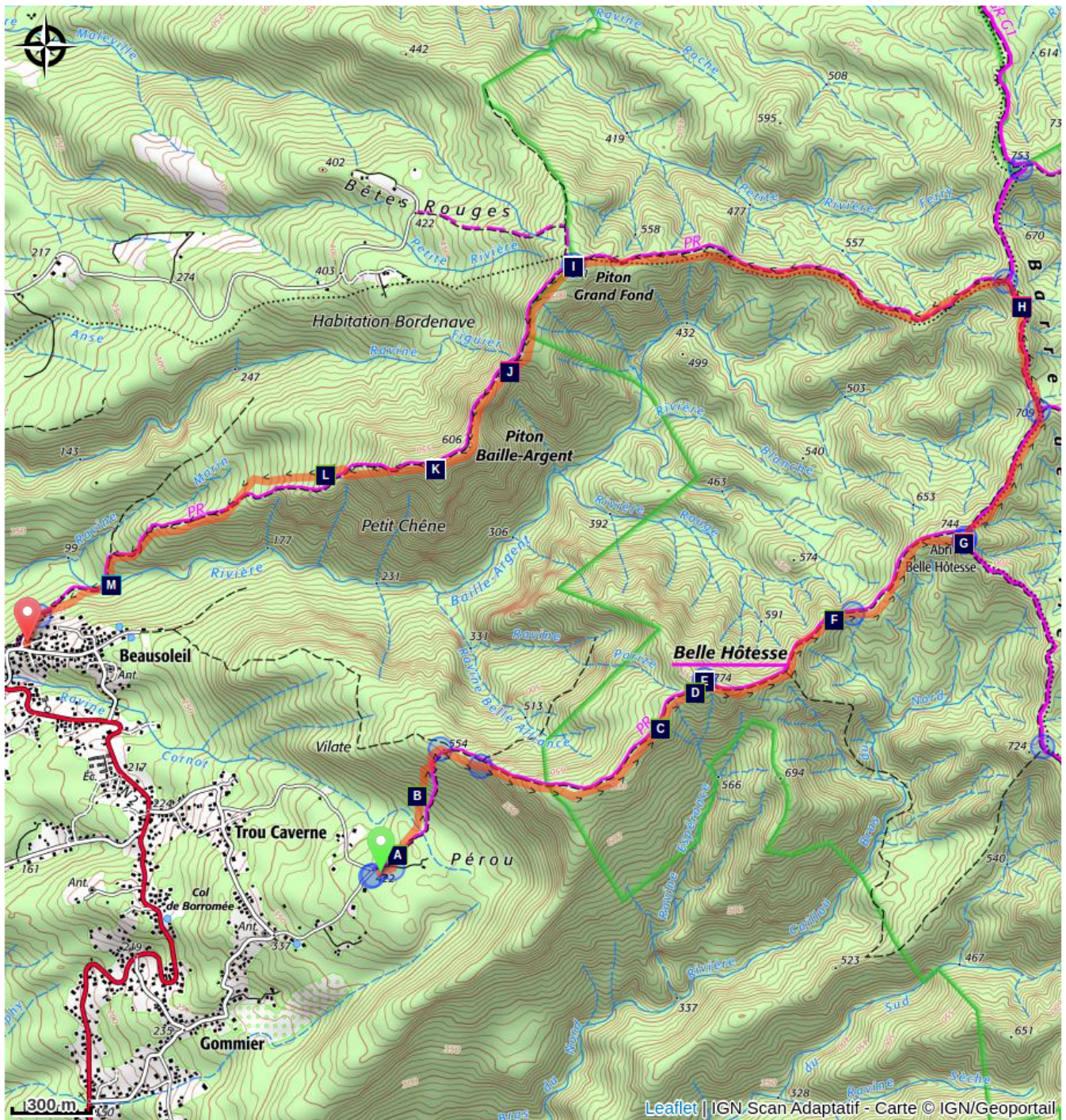


Altitud mín 120 m Altitud máx 768 m

Señalización del itinerario : de color amarillo.

La salida de la ruta es siguiendo la dirección hacia "Belle Hôtesse" a la izquierda después de avanzar unos metros. Después de la subida, al llegar a la cresta tomar a la derecha en dirección hacia "Belle Hôtesse/Sofaïa". Continuar por esta ruta hasta Piton Belle Hôtesse. Al llegar al refugio, tomar a la izquierda en dirección hacia "Baille Argent/Sofaïa-Mazeau". Seguir por el sendero que sale a la izquierda, en dirección hacia "Piton Bailleargent". En el siguiente cruce, seguir recto. Después, girar a la izquierda en dirección hacia "Piton Baille-Argent". Llegar hasta Piton Grand Fond. Continuar por la izquierda siguiendo la misma dirección hasta Piton Baille-Argent. Después de atravesar un claro y cruzar un río, la llegada está muy cerca, en la aldea de Beausoleil, donde es importante dejar un coche con antelación para regresar.
Nota: circuito lineal, hay que dejar un coche en el punto de llegada antes de salir.

En su camino...



-  El aceituno (A)
-  Contrahiedra (C)
-  Piton Belle Hôtesse (E)
-  Refugio de Belle Hôtesse (G)
-  Piton Grand Fond (I)
-  Piton Baille-Argent (K)
-  Cruzar el río (M)
-  Bijaos (B)
-  Caoba del país (D)
-  Herbe à miel (F)
-  El Grand Cul-de-Sac Marin (H)
-  Mirador (J)
-  Chacá (L)

Información útil

Recomendaciones

En la naturaleza, hay que redoblar de prudencia y vigilancia, sobre todo porque en Guadalupe existen riesgos naturales. ¡Tener un comportamiento responsable es indispensable para que el senderismo no deje de ser un placer!

Cuidado : parking sin vigilancia.

Comment venir ?

Transportes

Le conseil régional assure le réseau de transport interurbain avec des lignes de bus qui desservent tout l'archipel, par secteur géographique.

Voir : <https://www.regionguadeloupe.fr/les-actions-regionales/transport-interurbain/#>

-> Deshaies / Pointe-Noire / Bouillante / Vieux-Habitants / Baillif / Basse-Terre : ligne 113.

En Guadeloupe, 2 applications pour le covoiturage :

Dépozé : <https://depoze.fr>

KAROS : <https://www.karos.fr>

Acceso por carretera

Localización GPS del punto de salida : Lat : 16,25185 N - Long : 61,78012 W.

En Pointe-Noire : dejar un coche en la aldea de "Beausoleil" para la llegada, y retomar la carretera RN2 en dirección del pueblo Pointe-Noire. En "Trou Caverne", girar a la izquierda en dirección hacia "Belle Hôtesse". El parking de salida de la ruta se ubica arriba de la carretera.

Parking recomendado

Parking de salida al comienzo de la ruta (alturas de Trou Caverne). Parking llegada: borde de la carretera (aldea de Beausoleil)

i Puntos de información

Office du tourisme de Pointe-Noire
entrée de la Vallée des Plaines - RD 17,
97116 Pointe-Noire

odtpointenoire@gmail.com

Tel : 05 90 99 92 43

<https://www.pointenoirevisit.com>



Office du tourisme intercommunal du Nord Basse-Terre

le bourg, 97126 Deshaies

contact@nordbasseterre.fr

Tel : 05 90 21 41 09 / 0590 01 01 06

<https://nordbasseterre.fr/>



Origen

Rando Guadeloupe

<https://www.randoguadeloupe.gp/>

En su camino...



✿ El aceituno (A)

A la altura del barranco hay un aceituno o *Simarouba amara*, de la familia de las Simarubáceas. Tiene una corteza amarilla lisa y agrietada en algunas zonas. Sus flores son de color verde amarillento y emanan un olor de miel. Su madera se utiliza en ebanistería para la fabricación de las partes interiores de los muebles.

Créditos de fotos : Emilie Savy / PNG



✿ Bijaos (B)

Heliconia caribaea, de la familia de las Musáceas, es una gran planta herbácea característica del bosque tropical húmedo de las Antillas menores. Esta planta, de la misma familia que los bananos, puede alcanzar 5 m de altura. Su inflorescencia parece una espiga de color rojo o rojo con borde amarillo, a veces del todo amarillo; se pueden ver sus flores todo el año, sobre todo de abril a junio.

Créditos de fotos : PNG

✿ Contrahiedra (C)

Lobelia persicifolia es una planta herbácea endémica de Guadalupe, presente en los taludes y a lo largo de los caminos entre 450 y 800 m de altitud incluso más bajo (hasta 150 m). Esta planta la utilizaban los Amerindios que la trituraban en los ríos para aturdir a los peces y pescarlos más fácilmente. Las flores rojas forman una inflorescencia visible sobre todo entre los meses de octubre y mayo.



✿ Caoba del país (D)

Podocarpus coriaceus, de la familia de las Podocarpáceas, también es conocido como “Madera rosa”. El árbol de Caoba del país es parecido a un conífero y tiene una altura mediana, alcanza de 10 a 16 metros de altura. Su corteza es fina. Sus hojas son coriáceas y se parecen a las de la adelfa. De color verde oscuro por encima, miden entre 6 y 15 cm y no tienen prácticamente pecíolo. Las flores del árbol de Caoba del país son discretas pero sus semillas, amarronadas sobre receptáculos de color rojo, llaman la atención. Esta especie de las Antillas florece principalmente en diciembre/enero.

Créditos de fotos : Emilie Savy / PNG



▲ Piton Belle Hôteesse (E)

El Piton Belle Hôteesse (777 metros de altitud).

Créditos de fotos : Emilie Savy / PNG



✿ Herbe à miel (F)

La “Herbe à miel” (*Nautilocalyx melittifolius*) pertenece a la familia de las Gesneriáceas. Es una pequeña flor de color rosa violáceo.

Créditos de fotos : Emilie Savy / PNG



🏠 Refugio de Belle Hôteesse (G)

El “carbet” (refugio tradicional) de Belle Hôteesse ofrece la posibilidad de dormir en el corazón del bosque tropical húmedo para unas 10 personas.

Se recomienda llevar consigo una esterilla o una hamaca con sus sujeciones porque sólo hay catres de madera en el lugar.

Nota: los refugios no tienen agua corriente ni electricidad. No hay vigilancia ni servicio de limpieza; ¡por favor no deje ningún deshecho!

Créditos de fotos : PNG



📍 El Grand Cul-de-Sac Marin (H)

Mirador sobre el Grand Cul-de-Sac Marin.

Créditos de fotos : C.Lesponne - PNG

📍 Piton Grand Fond (I)

Piton Grand Fond (641 metros de altitud).

📍 Mirador (J)

Vista al oeste hacia la Pointe Ferry.



📍 Piton Baille-Argent (K)

Le Piton Baille-Argent (606 metros de altitud).

Créditos de fotos : Emilie Savy / PNG



🌿 Chacá (L)

El Chacá o Indio desnudo (*Bursera simaruba*) se identifica fácilmente por su corteza rojiza que se desprende a trozos. Bajos estos trozos, la corteza es verde y lisa.

Créditos de fotos : Emilie Savy / PNG

💧 Cruzar el río (M)

El río Rivière Baille-Argent es perfecto para un rato de descanso antes de regresar al coche. Durante la caminata que termina casi aquí, el itinerario que se ha recorrido da la vuelta a la cuenca que alimenta a este río.