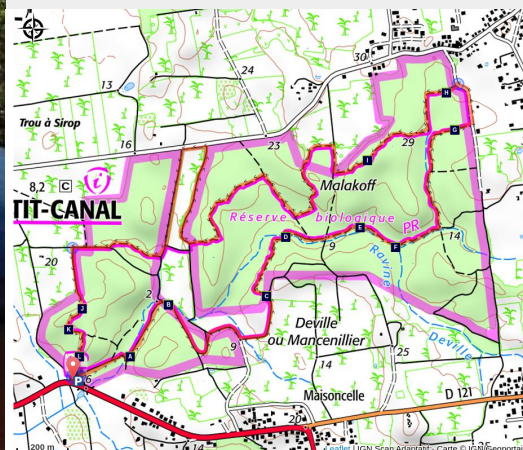


Circuito Deville-Maisoncelle

Grande-Terre Nord



Panneau de départ (PNG)



¡Un circuito fácil e instructivo, para descubrir las riquezas del mayor bosque de la Grande Terre!

Una visión de los paisajes forestales de la isla antes de su desarrollo agrícola en el siglo XVIII.

Es la S.A.U.B. (Société Anonyme des Usines de Beauport) la que plantó este bosque en los años 50, en una perspectiva de diversificación industrial de Grande Terre.

Información útil

Práctica : Pedestre

Duración : 2 h

Distancia : 7.1 km

Desnivel positivo : 82 m

Dificultad : Muy fácil

Tipo : Circuito

Temática : Paisaje agrícola, Sendero de exploración

Itinerario

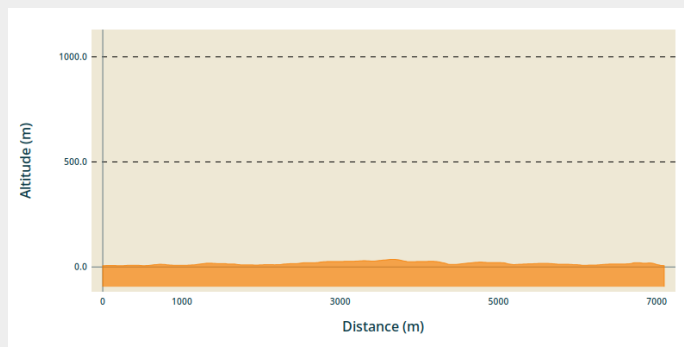
Salida : A un lado de la carretera RN6, a nivel del puente sobre el la Ravine Deville.

Llegada : A un lado de la carretera RN6, a nivel del puente sobre el la Ravine Deville.

Puntos de interés : — PR (pequeño recorrido)

Communes : 1. Petit-Canal

Perfil altimétrico



Altitud mín 6 m Altitud máx 36 m

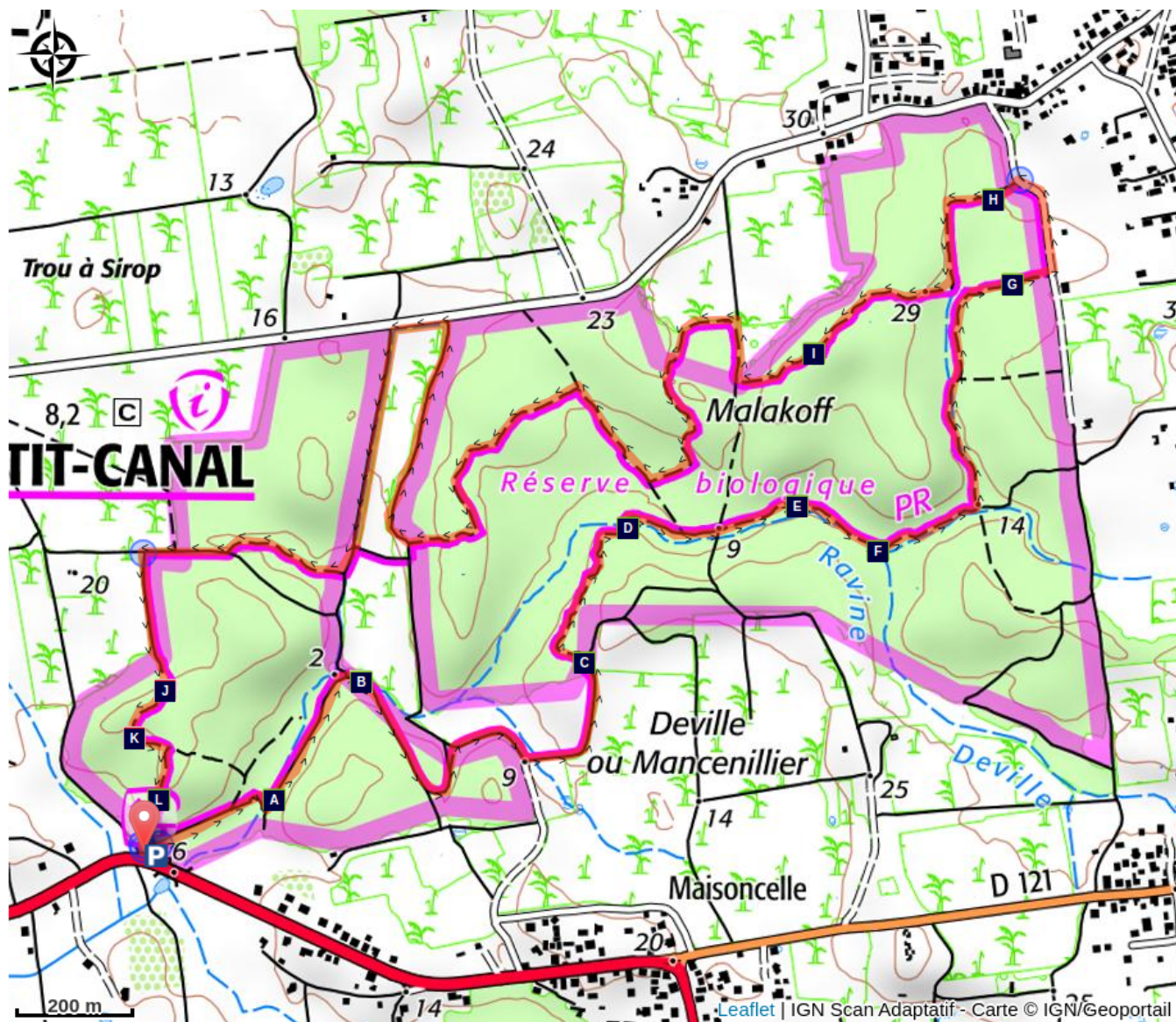
Señalización senderismo : amarillo y azul.









Tomar el sendero señalizado que se adentra en el bosque. Pasar por una pequeña zona pantanosa. Continuar hasta llegar a un cañaveral. Girar a la derecha. Continuar por el camino y girar a la izquierda. El camino pasa al borde de un campo. Después, entrar en el bosque, seguir las señales. El sendero serpentea en el bosque. Luego girar a la izquierda (curva de 90°), continuar por la carretera. Desemboca en una pequeña carretera al lado de unas casas. Volver después al bosque. El sendero discurre por una plantación y luego continúa en el bosque.

Después llegar a otro cañaveral; cruzarlo y continuar hacia el bosque de enfrente. Llegar al borde de un último cañaveral; seguirlo por la izquierda, luego regresar al bosque. El camino desemboca entonces al lado del carbet, en el aparcamiento del punto de salida.

NB: El Consejo Departamental ofrece "KaruExplo", una aplicación móvil que te permite descubrir el bosque de Deville de forma lúdica a través de acertijos relacionados con el medio ambiente. Aplicación descargable en [Google Play](#) y [AppleStore](#).

En su camino...



- | | |
|-------------------------------------------------------------------------------------------------------------------|--------------------------------------------------------------------------------------------------------------------|
|  Galba (A) |  Campos de caña (B) |
|  Mahogany Grandes Feuilles (C) |  Bonga (D) |
|  "Campêche" (E) |  Bois d'Inde (F) |
|  Casuarina (G) |  "Poirier pays" (H) |
|  Gommier rouge (I) |  Pozos (J) |
|  Ruina (K) |  Raisinier grandes feuilles (L) |

Información útil

Recomendaciones

Camino despejado 10.2017 después del huracán MARIA.

En un entorno natural, hay que ser particularmente prudente y vigilante, sobre todo teniendo en cuenta que Guadalupe está expuesta a riesgos naturales. ¡Tener un comportamiento responsable es indispensable para que el senderismo no deje de ser un placer!

Cuidado: parking sin vigilancia.

Comment venir ?

Transportes

Le conseil régional assure le réseau de transport interurbain avec des lignes de bus qui desservent tout l'archipel, par secteur géographique.

Voir : <https://www.regionguadeloupe.fr/les-actions-regionales/transport-interurbain/#>
-> Pointe-à-Pitre / Abymes / Morne à l'Eau / Petit-Canal / Port-Louis / Anse-Bertrand : ligne 102.

En Guadeloupe, 2 applications pour le covoiturage :

Dépozé : <https://depoze.fr>

KAROS : <https://www.karos.fr>

Acceso por carretera

Localización GPS del punto de salida: Lat : 16,37752 N - Long : 61,47874 W.

En la carretera RN6 :

- procedente del sur (Pointe-à-Pitre / Morne-à-l'Eau): salida de la excursión al borde de la carretera

nacional (aparcamiento + carbet de picnic), a nivel del puente sobre el Ravine Deville, ANTES del pueblo de Petit-Canal;

- Desde el norte (Port-Louis): inicio del camino al borde de la carretera nacional (aparcamiento + carbet de picnic), a nivel del puente sobre el Ravine Deville, DESPUÉS del pueblo de Petit-Canal.

Parking recomendado

Al borde de la carretera RN6 (aparcamiento junto al carbet de picnic).

Puntos de información

Office de tourisme intercommunal "Le Nord Guadeloupe"

2 rue Gambetta, 97117 Port-Louis

contact@lenordguadeloupe.com

Tel : 0590 22 33 87 / 0690 50 76 48

<http://www.lenordguadeloupe.com>



Origen

Rando Guadeloupe

<https://www.randoguadeloupe.gp/>

En su camino...



✿ Galba (A)

El Galba (*Calophyllum calaba*) es un árbol del bosque seco, reconocible por su tronco muy característico. Sus flores son blancas y huelen.

Desde el siglo XIX, su oleorresina llamada "Baume vert des Antilles" o "Baume Marie" se utiliza tradicionalmente para curar heridas. Se ha demostrado que el aceite de las semillas es muy rico en ácidos grasos insaturados, esteroides y vitamina E. Se utiliza en las Antillas para nutrir y proteger la piel, el cabello y el cuero cabelludo.

Créditos de fotos : Céline Lesponne / PNG



✿ Campos de caña (B)

La caña de azúcar ha marcado la historia y el paisaje de Guadalupe desde el siglo XV, cuando se dice que comenzó a plantarse en el Caribe.

La caña es una gramínea cuyo tallo se utiliza para la fabricación de azúcar y ron; el follaje se utiliza como forraje para los bovinos.

Créditos de fotos : Céline Lesponne / PNG



✿ Mahogany Grandes Feuilles (C)

El " Mahogany Grandes Feuilles" (*Swietenia macrophylla*), de la familia de las Meliáceas es un árbol perenne con un gran tronco cilíndrico recto. Tiene pequeñas flores verdes amarillentas.

Esta especie se introdujo con el objetivo de producir madera. Y efectivamente, se aprecia mucho su madera en ebanistería por su dureza y sus colores, lo que ha llevado a una sobreexplotación en su área de origen. Aparece en el anexo II de las especies amenazadas (convención de Washington).

Créditos de fotos : Céline Lesponne / PNG



✿ Bonga (D)

Los frutos del Bonga producen una pelusa blanca llamada «kapok». En Guadalupe, al contrario de en otros países de la región, el Bonga tiene mala reputación. Hay muchas leyendas asociadas al árbol: "soucougnans" (criatura diabólica de la tradición de Guadalupe) y fantasmas. Este árbol también está relacionado con la época de la esclavitud: se colgaba a los esclavos desobedientes a las ramas del árbol.

Créditos de fotos : Céline Lesponne / PNG



✿ "Campêche" (E)

El Campêche (*Haematoxylum campechianum*) es un árbol que pertenece a la familia de las Fabaceae. Puede alcanzar 15 metros de altura. Típico del bosque seco de las Antillas, se distingue por su madera muy dura y muy pesada de color oscuro y su savia de color rojo oscuro. Se puede obtener un tinte de su madera; el árbol también era muy utilizado para hacer carbón. Sus flores muy melíferas son apreciadas por los apicultores.

Créditos de fotos : Céline Lesponne / PNG



✿ Bois d'Inde (F)

El "bois d'inde" (*Pimenta racemosa*) es un arbusto que crece en las Antillas. Huele a anís, a clavo o a citronela. Las hojas y semillas de este arbusto son abundantemente utilizadas en la gastronomía de Guadalupe. El "bois d'inde" también se explota por sus muchas virtudes terapéuticas. En este caso, el "Bay-Rum" puede ser utilizado como una loción para aliviar el reumatismo, las contusiones y los dolores de cabeza.

Créditos de fotos : Céline Lesponne / PNG



✿ Casuarina (G)

El "Filao" (*Casuarina equisetifolia*) pertenece a la familia de los casuarinaceos. Es un árbol de origen australiano, también presente en el sudeste asiático, el Pacífico y las Antillas. Puede alcanzar más de treinta metros de altura. Sus ramas verdes jóvenes tienen una morfología estriada y filiforme, de un diámetro de 2 mm. La casuarina es un árbol pionero, capaz de colonizar suelos muy pobres en elementos minerales.

Créditos de fotos : Céline Lesponne / PNG



✿ "Poirier pays" (H)

El "Poirier pays" (*Tabebuia heterophylla*) se distingue por sus bellas flores rosas con el centro de color amarillo esparcidas por el suelo. Resiste muy bien al viento. Su madera se utiliza en carpintería y para las estructuras de las casas. Muy a menudo también se encuentra en la composición de los «canots saintoises» (pequeños barcos tradicionales de Guadalupe).

Créditos de fotos : Céline Lesponne / PNG



Gommier rouge (I)

El "Gommier rouge" (*Bursera simaruba*) se identifica fácilmente por su corteza rojiza que se desprende a trozos. Bajos estos trozos, la corteza es verde y lisa.

Créditos de fotos : Céline Lesponne / PNG



Pozos (J)

En el sotobosque al borde de la carretera, restos de un pozo de Habitation Deville, que da testimonio de la antigua vocación azucarera del municipio de Petit-Canal.

Créditos de fotos : Céline Lesponne / PNG



Ruina (K)

Aquí se pueden ver los restos de un muro residencial, al pie de un Quenettier (*Melicoccus bijugatus*).

Créditos de fotos : Céline Lesponne / PNG



Raisinier grandes feuilles (L)

El "Raisinier Grandes Feuilles" (*Coccoloba pubescens*) es una especie de la familia Polygonaceae. Este árbol puede alcanzar los 25 m de altura. Sus hojas pueden medir hasta 45 cm de diámetro; son de color verde brillante, más pálidas al revés con venas amarillentas. Las flores son de color blanco verdoso. Los frutos miden 2 cm de diámetro.

Créditos de fotos : Céline Lesponne / PNG