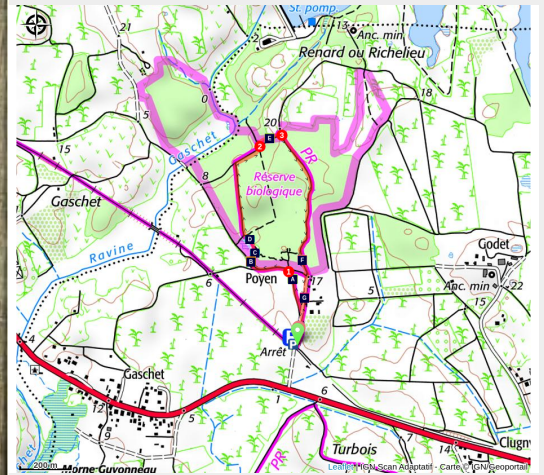


# Circuito del molino de Poyen

Grande-Terre Nord



moulin de Poyen (PNG)



*Descubra las riquezas de la Grande Terre a través de este circuito en el bosque de Poyen.*

## Información útil

Práctica : Pedestre

Duración : 1 h

Distancia : 2.1 km

Desnivel positivo : 27 m

Dificultad : Fácil

Tipo : Circuito

Temática : Paisaje agrícola,  
Patrimonio cultural y edificado,  
Sendero de exploración, circuito del  
norte Grande-Terre

# Itinerario

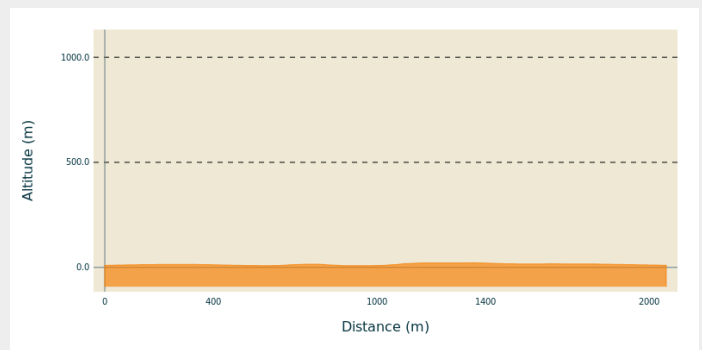
**Salida** : Petit-Canal, estación de Poyen (trenecito).

**Llegada** : Petit-Canal, estación de Poyen (trenecito).

**Puntos de interés** : — PR (pequeño recorrido)

**Communes** : 1. Petit-Canal

## Perfil altimétrico



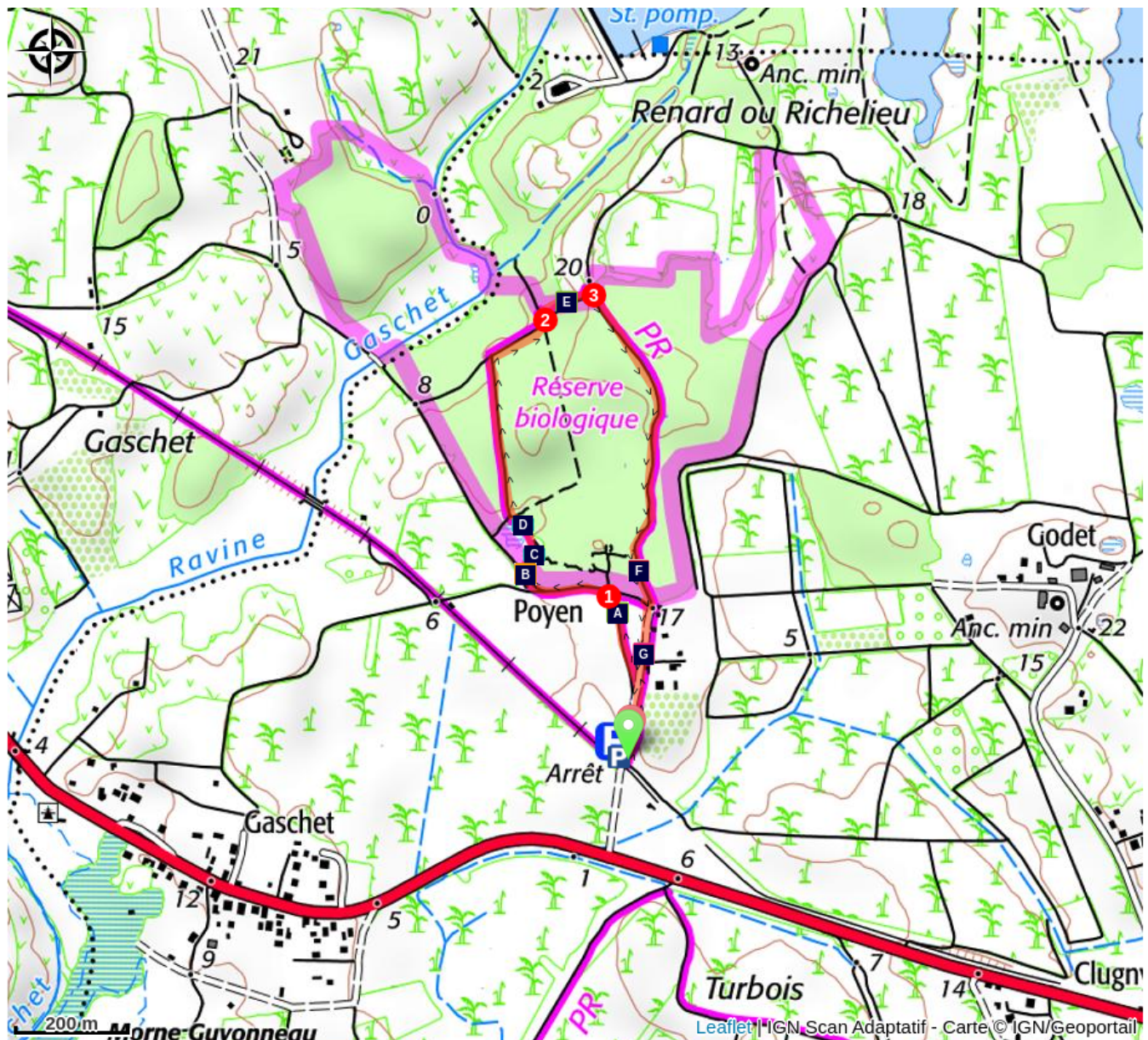
Altitud mín 8 m Altitud máx 22 m





Señalización senderismo: amarillo y blanco.




Ir al camino. Después de 100m, al nivel de las casas, tomar el camino a la izquierda que bordea los campos. En el pequeño cruce siguiente (punto 1), tomar otra vez a la izquierda. Alcanzar el carbet (refugio) de "An ba bwa la".

Tomar hacia la derecha hacia el otro carbet en el claro. El sendero pasa junto a una charca y luego se adentra en el bosque. Continuar hasta llegar a un cruce, girar a la derecha. En el punto nº2, seguir todo recto. En el punto nº3, girar a la derecha en la barrera y continuar en el bosque. Desviarse en el molino, enlazar después con el cruce (punto 1). Girar a la izquierda. Seguir a lo largo de las casas, luego regreso a la pequeña estación de partida.

# En su camino...



-  Campos de caña de azúcar (A)
-  Campêche (C)
-  "Pipirit" (E)
-  Hermoso paisaje (G)

-  mesa de picnic (B)
-  Caoba (D)
-  Molino de Poyen (F)

# Información útil

## Recomendaciones

Tenga cuidado de respetar los cultivos y el ganado.  
¡Cuidado con las colmenas en el bosque!

## Comment venir ?

### Transportes

Le conseil régional assure le réseau de transport interurbain avec des lignes de bus qui desservent tout l'archipel, par secteur géographique.

Voir : <https://www.regionguadeloupe.fr/les-actions-regionales/transport-interurbain/#>

-> Pointe-à-Pitre / Abymes / Morne à l'Eau / Petit-Canal / Port-Louis / Anse-Bertrand : ligne 102.

---

En Guadeloupe, 2 applications pour le covoiturage :

Dépozé : <https://depoze.fr>

KAROS : <https://www.karos.fr>

### Acceso por carretera

Localización GPS del punto de salida : Lat : 16,40093 N - Long : 61,49221 W.

---

Entre los pueblos de Petit-Canal y de Port-Louis: en línea recta por la carretera RN6, girar y seguir un camino de tierra señalado con un panel "An ba bwa la". Seguir el camino durante 200 metros y llegar hasta la estación del trenecito turístico (estación de Poyen).

### Parking recomendado

Junto a la pequeña estación (tren turístico).

## Puntos de información

### Office de tourisme intercommunal "Le Nord Guadeloupe"

2 rue Gambetta, 97117 Port-Louis

[contact@lenordguadeloupe.com](mailto:contact@lenordguadeloupe.com)

Tel : 0590 22 33 87 / 0690 50 76 48

<http://www.lenordguadeloupe.com>



## Origen

Rando Guadeloupe

<https://www.randoguadeloupe.gp/>

## En su camino...

---



### Campos de caña de azúcar (A)

La caña es una gramínea cuyo tallo se utiliza para la fabricación de azúcar y ron; el follaje se utiliza como forraje para los bovinos. La caña de azúcar ha marcado la historia y el paisaje de Guadalupe desde el siglo XV, cuando se dice que comenzó a plantarse. En el norte de Grande-Terre, las cosechas se centralizaban en Beauport.

---



### mesa de picnic (B)

No lejos del carbet (refugio), una mesa de picnic está a disposición de los caminantes para una parada.

Créditos de fotos : PNG

---



### Campêche (C)

El Campêche (*Haematoxylum campechianum*) puede alcanzar los 15 metros de altura.

Típico del bosque seco de las Antillas, se distingue por su madera muy dura de color oscuro y su savia de color rojo oscuro. Se puede obtener un tinte de su madera; el árbol también era muy utilizado para hacer carbón. Sus flores melíferas son apreciadas por los apicultores.

Créditos de fotos : PNG

---



### Caoba (D)

Varios paneles explican la historia de los árboles en Guadalupe. Aquí dos árboles del bosque seco : Caoba de hoja grande y Caoba de las Indias occidentales.

Créditos de fotos : PNG



## "Pipirit" (E)

El pitirre se distingue por su plumaje gris claro y su imponente pico. Este ave mide unos 25 cm y se alimenta principalmente de insectos. Llamada localmente "Pipirit", se conoce por su canto matutino y ha dado origen a la expresión criolla "*O Pipirit chantant*" que significa "muy temprano".

Créditos de fotos : F. Hemery



## Molino de Poyen (F)

Situado en la antigua propiedad de la fabrica azucarera de Beauport, el molino de Poyen forma parte de los ingenios de azúcar presentes en Grande-Terre hasta principios del siglo XIX. Los molinos de viento se utilizaban para triturar los tallos de las cañas para extraer el jugo ("vésou"), útil para hacer azúcar y después ron agrícola.

Créditos de fotos : PNG



## Hermoso paisaje (G)

Mirador sobre la sierra de Basse-Terre, de la que se pueden ver las cimas.

Créditos de fotos : PNG