
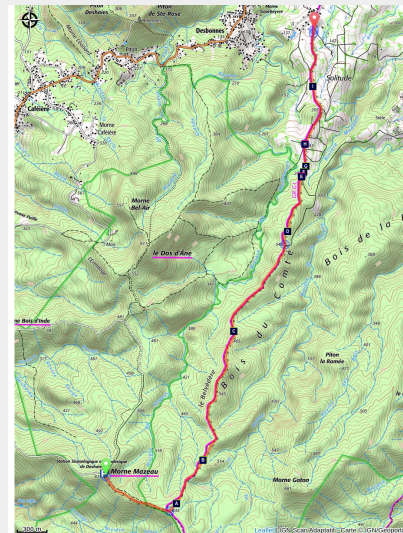


Solitude

Basse-Terre Nord



Fleurs de canne à sucre (Céline Lesponne / PNG)



A lo largo del descenso, la ruta avanza entre el bosque del “Bois du Comté” y los paisajes agrícolas de “Solitude”. ¡Mirador increíble del Grand Cul-de-Sac Marin!

La apelación en memoria de la mulata Solitude, antigua hija de esclavo que entró en cimarronaje tras el restablecimiento de la esclavitud en 1802 en Guadalupe. Entonces participó en la epopeya de Louis Delgrès y luchó por la libertad; finalmente será capturada. Fue ejecutada al día siguiente de parir y se convirtió en un símbolo de valentía.

Información útil

Práctica : Pedestre

Duración : 2 h 30

Distancia : 6.5 km

Desnivel positivo : 39 m

Dificultad : Fácil

Tipo : Ida

Temática : Paisaje agrícola, Patrimonio cultural y edificado

Itinerario

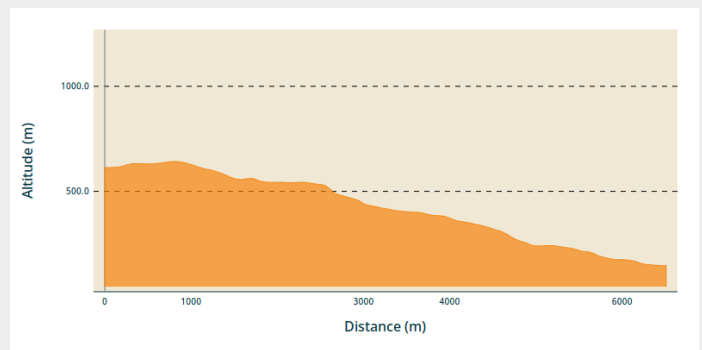
Salida : Deshaies, cima del Morne Mazeau.

Llegada : Sainte-Rose, "Solitude" (entre Desbonnes y Duzer).

Puntos de interés : ■ PR (pequeño recorrido)

Communes : 1. Sainte-Rose
2. Deshaies

Perfil altimétrico



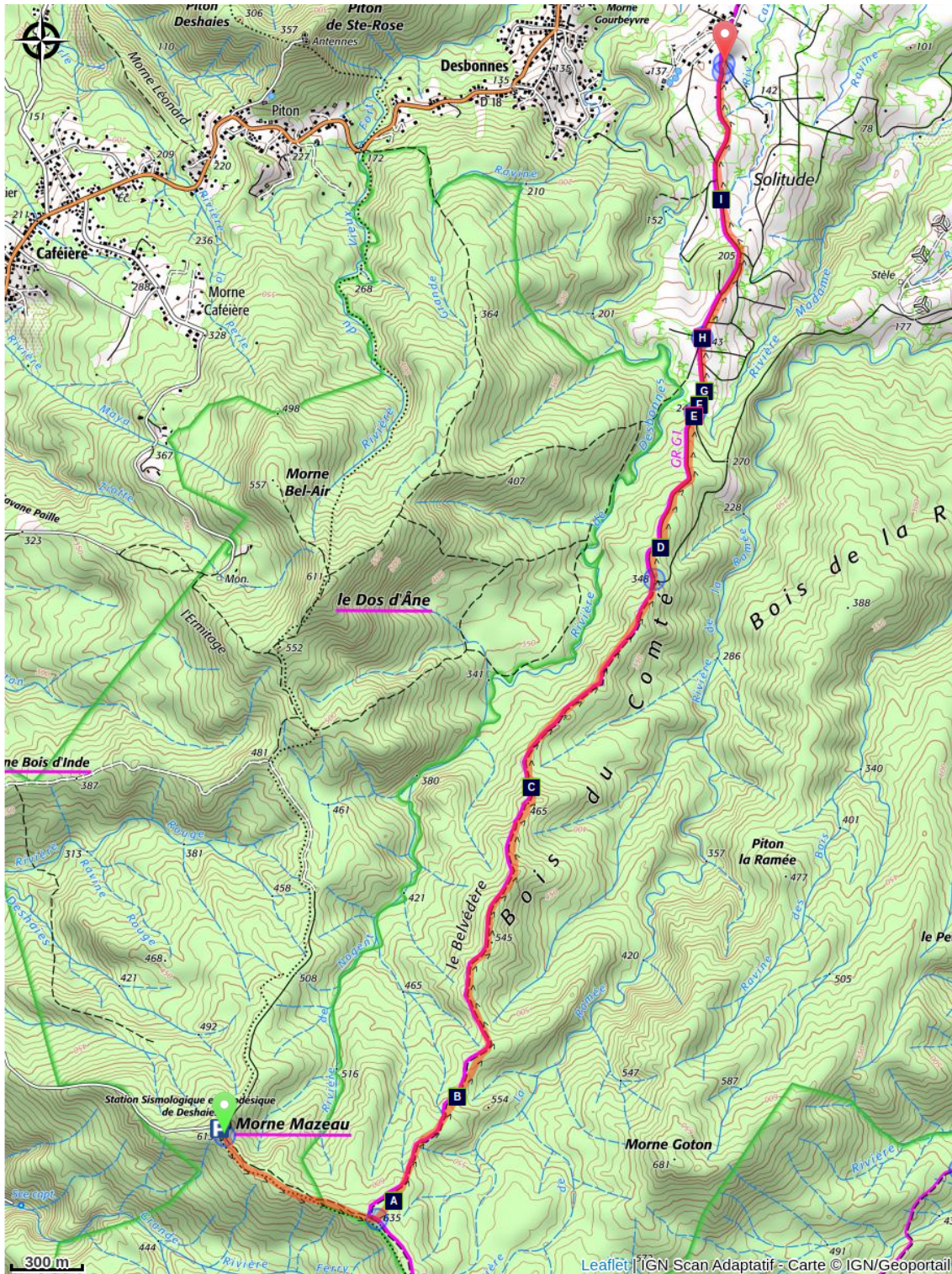
Altitud mín 146 m Altitud máx 642 m










Señalización del itinerario : de color amarillo.

Desde el Morne Mazeau : adentrarse en el bosque a la altura de los paneles de salida. 200 metros después, continuar recto en el cruce. En la bifurcación siguiente, tomar a la izquierda en dirección hacia "Solitude". Comenzar un largo descenso por el bosque (más o menos 4 km) siguiendo la dirección hacia "Solitude". Al salir del bosque, el camino atraviesa los campos de caña de azúcar. Seguir el descenso recto, por el camino pavimentado. Seguir la señalización amarilla, bajar por el camino a través de los campos hasta llegar a la carretera cubierta con hormigón de Solitude (panel de información y parking de llegada). Para regresar: bajar por la carretera hasta el primer cruce (carretera RD18). Tomar a la izquierda en dirección hacia "Desbonnes" y "Caféière". Llegar hasta el cruce con la carretera RN2 (cerca de la playa Grande Anse). Girar a la izquierda, dejar atrás el pueblo Deshaies para llegar al punto de salida en Morne Mazeau y recuperar los vehículos.

Nota : circuito lineal, hay que dejar un coche en el punto de llegada antes de salir.

En su camino...



- | | | | |
|---|--------------------------------------|---|--------------------------------------|
|  | Los Helechos arborescentes (A) |  | Caoba del país (B) |
|  | Tabonuco (C) |  | Helecho estrella (D) |
|  | Vista del Grand Cul-de-Sac Marin (E) |  | "Yarumo" (F) |
|  | Icacos (G) |  | Vista del Grand Cul-de-Sac Marin (H) |
|  | Hormiga cortadora de hojas (I) | | |

Información útil

Recomendaciones

En la naturaleza, hay que redoblar de prudencia y vigilancia, sobre todo porque en Guadalupe existen riesgos naturales. ¡Tener un comportamiento responsable es indispensable para que el senderismo no deje de ser un placer!

Cuidado : parking sin vigilancia.

Comment venir ?

Transportes

Le conseil régional assure le réseau de transport interurbain avec des lignes de bus qui desservent tout l'archipel, par secteur géographique.

Voir : <https://www.regionguadeloupe.fr/les-actions-regionales/transport-interurbain/#>

-> Deshaies / Pointe-Noire / Bouillante / Vieux-Habitants / Baillif / Basse-Terre : ligne 113.

En Guadeloupe, 2 applications pour le covoiturage :

Dépozé : <https://depoze.fr>

KAROS : <https://www.karos.fr>

Acceso por carretera

Localización GPS del punto de salida : Lat : 16,28862 N - Long : 61,76533 W.

-> Llegando del norte/Deshaies :

por la carretera nacional RN2, alrededor de 2 km después del pueblo, girar a la izquierda a la altura de la parada de autobús "Mazeau" (frente al poste eléctrico "Villiers") : tomar la carretera cubierta con hormigón que sube. Después en el cruce, seguir subiendo por la izquierda. Seguir hasta arriba de la subida y aparcar al borde de la carretera, cerca de la estación sismológica.

-> Llegando del sur/Pointe-Noire :

por la carretera nacional RN2, alrededor de 3 km después de la playa de Ferry en Deshaies, girar a la derecha a la altura de la parada de autobús "Mazeau" (frente al poste eléctrico "Villiers") : tomar la carretera cubierta con hormigón que sube.

Después, en el cruce, seguir subiendo por la izquierda. Seguir hasta arriba de la subida y aparcar al borde de la carretera, cerca de la estación sismológica.

Parking recomendado

Parking salida: Deshaies, cima Morne Mazeau, borde carretera forestal. Parking llegada: Ste Rose, final carretera Solitude.

i Puntos de información

Maison du tourisme de Sainte-Rose

Place tricolore, 97115 Sainte-Rose

officedutourismest@orange.fr

Tel : 0590 20 20 48

[https://www.facebook.com/Office-de-Tourisme-de-Sainte-](https://www.facebook.com/Office-de-Tourisme-de-Sainte-Rose-407285159444451/)

[Rose-407285159444451/](https://www.facebook.com/Office-de-Tourisme-de-Sainte-Rose-407285159444451/)



Office du tourisme intercommunal du Nord Basse-Terre

le bourg, 97126 Deshaies

contact@nordbasseterre.fr

Tel : 05 90 21 41 09 / 0590 01 01 06

<https://nordbasseterre.fr/>



Syndicat d'initiative de Deshaies

rue de la Liberté, 97126 Deshaies

sideshaies@wanadoo.fr

Tel : 05 90 68 01 48

<http://www.villededeshaies.fr/>



Origen

Rando Guadeloupe

<https://www.randoguadeloupe.gp/>

En su camino...



✿ Los Helechos arborescentes (A)

El Helecho arborescente (*Cyathea sp.*), de la familia de las Ciateáceas, comprende 6 especies; entre ellas la más grande (*C. Arborea*) puede llegar a medir 18 metros. A pesar de su nombre, el helecho arborescente no es un árbol. Las hojas jóvenes tienen la forma característica de un báculo. El estípote negro está recubierto por los restos de pecíolos. Con la base del estípote se pueden hacer esculturas y recipientes (material fibroso).

Créditos de fotos : Fabien Salles / PNG



✿ Caoba del país (B)

Podocarpus coriaceus también es conocido como "Madera rosa". Es de la familia de las Podocarpáceas. El Caoba del país es parecido a un conífero y es un árbol de altura mediana: alcanza los 10 a 16 metros. Sus hojas son coriáceas y se parecen a las de la adelfa, de color verde oscuro por encima. Miden entre 6 y 15 cm y no tienen prácticamente tallo. Las flores de Caoba del país son discretas y sus semillas, parduzcas sobre receptáculos de color rojo, son llamativas. Su corteza es fina. Esta especie de las Antillas florece principalmente en diciembre/enero.

Créditos de fotos : Céline Lesponne / PNG



✿ Tabonuco (C)

Dacryodes excelsa puede alcanzar una altura de 35 m. Al ser heridos su tronco blanco y sus raíces exudan una resina blanca con un olor fuerte a trementina (aguarrás) que se utiliza tradicionalmente como incienso o para encender fuego, puesto que ésta se consume lentamente sin importar la humedad ambiental. Se dice que tiene la característica de ahuyentar a los espíritus. Pero cuidado, está prohibido arrancar nada en un corazón de Parque nacional. Los amerindios utilizaban el tronco para construir piraguas (kanawa), aún hoy en día, las poblaciones costeras de muchos países tropicales lo utilizan para construir barcos de pesca, como por ejemplo en Dominica. A las palomas les gustan las semillas del árbol.

Créditos de fotos : Céline Lesponne / PNG



✿ Helecho estrella (D)

El Helecho estrella (*Dicranopteris pectinata*) pertenece a la familia de las Gleiqueniáceas. Es una especie pionera característica del medio abierto y soleado. Coloniza las zonas donde ha habido deslizamientos de terreno, al borde de las rutas forestales, en las orillas del río y de forma general, en todas las superficies yermas muy abruptas en zona húmeda. Su red de raíces subterráneas juega un papel activo de consolidación mecánica de la capa superficial del suelo.

Créditos de fotos : PNG



📍 Vista del Grand Cul-de-Sac Marin (E)

Al salir del "Bois du Comté", primera bonita vista sobre la bahía del Grand Cul-de-Sac Marin al norte.

Créditos de fotos : Céline Lesponne / PNG



✿ "Yarumo" (F)

El Yarumo (*Cecropia shreberiana*) se encuentra más presente en las zonas luminosas, de árboles caídos o a la orilla del camino y está formado por un tronco recto con corteza blanca, con poca ramificación y hueco. Aquí se ve muy bien cuando se sale del bosque y se llega al cruce con la carretera. Sus hojas en forma de palma y blancas por debajo son muy características. Son de color verde por encima y forman ramos en las extremidades de las ramas. El Yarumo florece todo el año. En la farmacopea tradicional ("Rimèd razié"), la decocción de las hojas se emplea como diurético, la infusión como tónico, antiasmático y estimulante cardíaco. El látex, por su parte, se aplica en los hematomas y las heridas superficiales. El jugo de las hojas dobladas cura las bronquitis.

Créditos de fotos : Céline Lesponne / PNG



✿ Icacos (G)

El icaco es el fruto de un arbusto del mismo nombre. Pertenece a la familia de las Crisobalanáceas que crece en regiones tropicales. Su carne blanca, con pulpa algodonosa, es comestible.

Créditos de fotos : Céline Lesponne / PNG



Vista del Grand Cul-de-Sac Marin (H)

Al continuar bajando hacia "Solitude", hay una segunda vista del Grand Cul-de-Sac Marin. Se puede ver el îlet Tête-à-l'Anglais en la bahía.

Créditos de fotos : Céline Lesponne / PNG



Hormiga cortadora de hojas (I)

La Hormiga cortadora de hojas (*Acromyrmex octospinosus*) también es conocida como "fourmi champignonniste" (hormiga champiñonera). Mide más de 1 cm (hormiga obrera grande) o menos de 0,4 cm (hormiga obrera pequeña). Forman una colonia de 10 000 a 20 000 individuos. La asociación entre las hormigas cortadoras de hojas y su champiñón es mutuamente benéfica (es una simbiosis). El champiñón alimenta a la hormiga; y por su parte, la hormiga favorece la diseminación del champiñón cultivándolo. Además, facilita este cultivo al masticar los vegetales que servirán de sustrato al champiñón. La hormiga cortadora de hojas es considerada como una especie invasiva en Guadalupe, hace estragos en los vegetales, como por ejemplo los helechos.

Créditos de fotos : Céline Lesponne / PNG