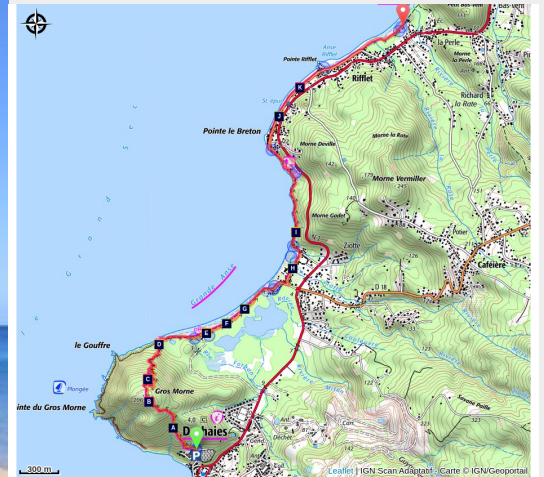


Litoral de Deshaies

Basse-Terre Nord



Gros Morne vu depuis Grande Anse



Descubra el litoral y el bosque seco del norte de la Basse Terre. Un paseo en el que Historia y Ecología se juntan, desde el Gros Morne hasta las playas, caminando por una antigua ruta colonial.

Información útil

Práctica : Pedestre

Duración : 2 h 30

Distancia : 5.8 km

Desnivel positivo : 197 m

Dificultad : Fácil


Tipo : Ida

Temática : Litoral y acantilado, Patrimonio cultural y edificado, Zona de descanso

Itinerario

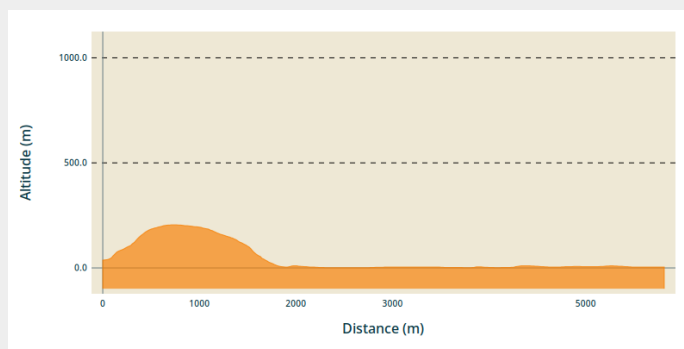
Salida : Deshaies, en el pueblo: abajo de Gros Morne (al lado del cementerio).

Llegada : Deshaies, playa de La Perle.

Puntos de interés : ■ PR (pequeño recorrido)  Sendero de costa

Communes : 1. Deshaies

Perfil altimétrico



Altitud mín 1 m Altitud máx 205 m

Señalización del itinerario : triángulo azul (Conservatorio del Litoral) + color amarillo.

El recorrido comienza al lado del colegio de Betsy, detrás del campo de deporte. Cruzar un pequeño puente de hormigón cemento y adentrarse en el bosque. El camino sube progresivamente hasta la cima de Gros Morne.

Comenzar después el descenso por la ladera norte; el sendero serpentea, pasa cerca de la batería de cañones y llega para terminar a la parte posterior de la playa de Grande Anse de Deshaies.

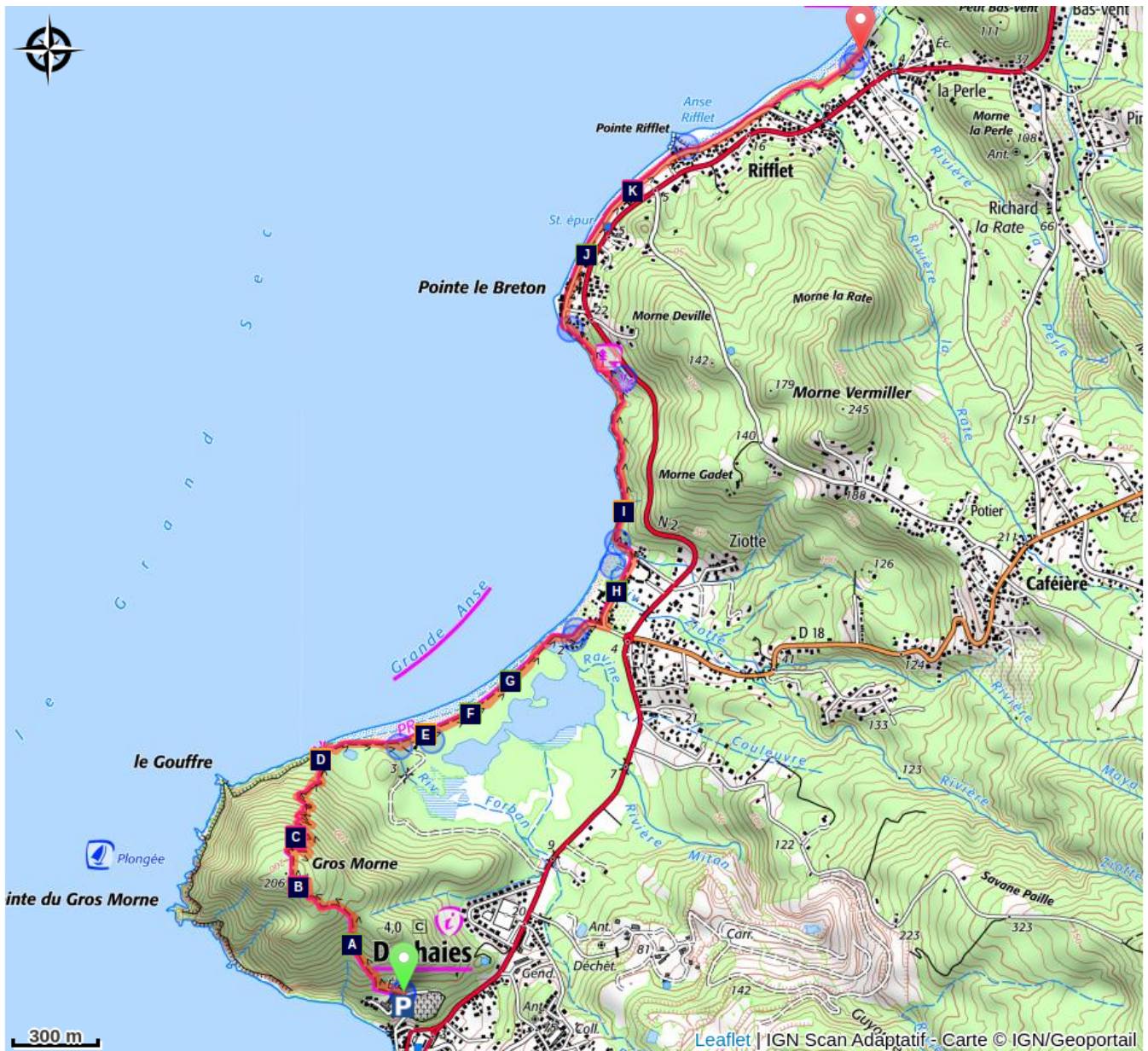
Seguir el camino a la sombra al borde de la playa, y salir en la playa misma. Pasar cerca de la desembocadura del río Mitan.












Caminar por la playa, atravesar el gran parking cerca de los restaurantes y adentrarse después por un sendero señalizado que sale hacia el norte, a la par de las viviendas y albergues. Seguir por el sendero del litoral hasta la Pointe Le Breton.

El sendero termina, tomar entonces la callecita al borde del mar para ir en dirección hacia "Rifflet". Pasar por la zona posterior de la playa y después al llegar a la playa de La Perle, ir al parking. Hay duchas a su disposición en la playa.

Nota : circuito lineal, hay que dejar un coche en el punto de llegada antes de salir.

En su camino...



- | | |
|--|--|
|  Tendre à caillou (A) |  Primero mirador (B) |
|  Segundo mirador (C) |  Batería de cañones (D) |
|  Carbets (refugios tradicionales) (E) |  Pico de Guadalupe (F) |
|  Chacá (G) |  Caoba de las Indias occidentales (H) |
|  Antiguo muro (I) |  Cottonnier (J) |
|  Mirador (K) | |

Información útil

Recomendaciones

En el litoral del nord Basse Terre hay zonas de anidación de tortugas marinas. ¡Por favor, respete las playas por esto también!

En la naturaleza, hay que redoblar de prudencia y vigilancia, sobre todo porque en Guadalupe existen riesgos naturales. ¡Tener un comportamiento responsable es indispensable para que el senderismo no deje de ser un placer!

Cuidado : parking y baño sin vigilancia.

Comment venir ?

Transportes

Le conseil régional assure le réseau de transport interurbain avec des lignes de bus qui desservent tout l'archipel, par secteur géographique.

Voir : <https://www.regionguadeloupe.fr/les-actions-regionales/transport-interurbain/#>

-> Pointe-à-Pitre / Baie-Mahault / Lamentin / Sainte-Rose / Deshaies : lignes 103-104.

-> Deshaies / Pointe-Noire / Bouillante / Vieux-Habitants / Baillif / Basse-Terre : ligne 113.

En Guadeloupe, 2 applications pour le covoiturage :

Dépozé : <https://depoze.fr>

KAROS : <https://www.karos.fr>

Acceso por carretera

Localización GPS del punto de salida : Lat : 16,30959 N - Long : 61,79440 W.

En Deshaies : en el pueblo, ir al pie del Gros Morne. Tomar la dirección del cementerio y del colegio Bethsy. La salida del recorrido está detrás de la escuela.

Parking recomendado

Parking salida: Deshaies, al lado del cementerio y del colegio de Bethsy. Parking llegada: Deshaies, playa de La Perle.

Accesibilidad

Recomendacion

05/2025 : affaissement majeur sur le chemin littoral, au niveau de la Pointe du Vieux-Fort (ouest de Clugny), entre Deshaies et Sainte-Rose.
Un balisage temporaire a été installé. La plus grande prudence est recommandée.

Puntos de información

Office du tourisme intercommunal du Nord Basse-Terre

le bourg, 97126 Deshaies

contact@nordbasseterre.fr

Tel : 05 90 21 41 09 / 0590 01 01 06

<https://nordbasseterre.fr/>



Syndicat d'initiative de Deshaies

rue de la Liberté, 97126 Deshaies

sideshaies@wanadoo.fr

Tel : 05 90 68 01 48

<http://www.villededeshaies.fr/>



Origen

Rando Guadeloupe

<https://www.randoguadeloupe.gp/>

En su camino...



Tendre à caillou (A)

El “Tendacayou” (*Acacia muricata*), que significa “tierno como una piedra”, se llama así por la extrema dureza de su madera. Sus pequeñas flores blanquecinas son muy melíferas.

Créditos de fotos : Céline Lesponne / PNG



Primero mirador (B)

Cerca de la cima del Gros Morne, bonita vista hacia el sur, con la Pointe Batterie y la Anse de Deshaies abajo.

Créditos de fotos : Céline Lesponne / PNG



Segundo mirador (C)

Al iniciar el descenso, bonita vista hacia el norte, sobre la bahía de Grande Anse.

Créditos de fotos : Céline Lesponne / PNG



Batería de cañones (D)

Esta batería de cañones antaño servía para proteger la bahía de Grande Anse. Durante casi un siglo, Guadalupe fue objeto de violentos enfrentamientos entre los franceses y los ingleses. El lugar fue acondicionado hace unos años con bancos para poder hacer un alto en el camino después de la ascensión del Gros Morne.

Créditos de fotos : A.Ferchal / PNG



Carbets (refugios tradicionales) (E)

En la zona posterior de la playa de Grande Anse hay “carbets” (refugios tradicionales) a disposición del público para tomarse un descanso.

Créditos de fotos : Céline Lesponne / PNG



Pico de Guadalupe (F)

Es la única especie de pájaro endémica, el “Toto bois” o “Pic de la Guadeloupe” mide entre 26 y 28 cm. Tiene un pico fino y largo. El macho tiene un pico más largo que la cabeza, al contrario que la hembra. Su plumaje es de color negro, la garganta y el vientre son de color rojo sangre y el lomo negro azulado. Se puede observar bastante a menudo en los troncos de árbol, martilleando con su pico potente (de ahí su nombre criollo “Toto bwa” y en francés “Toto bois”, “bois” significa madera”). Se desplaza en cortas distancias con un deslizamiento ondulado. El “Pic de la Guadeloupe” está clasificado en la lista de especies amenazadas.

Créditos de fotos : Céline Lesponne / PNG



Chacá (G)

El Chacá o Indio desnudo (*Bursera simaruba*) se identifica fácilmente por su corteza rojiza que se desprende a trozos. Bajo estos trozos, la corteza es verde y lisa.

Créditos de fotos : Céline Lesponne / PNG



Caoba de las Indias occidentales (H)

La Caoba de las Indias occidentales (*Swietenia mahagoni*) es una especie robusta originaria de La Española. Este árbol de bosque seco en primer lugar se plantó como ornamento alrededor de las viviendas; después se extendió por otros lugares. A pesar de su madera extraordinaria, crecía demasiado despacio para utilizarlo en las reforestaciones. Cuando hubo que regenerar y enriquecer los bosques deteriorados, los guardabosques prefirieron la Caoba de hoja grande (*Swietenia macrophylla*).

Créditos de fotos : Céline Lesponne / PNG



Antiguo muro (I)

El sendero bordea el litoral hasta la Pointe Le Breton. Se pueden observar vestigios de la antigua ruta colonial como trozos de muro, ahora caídos, que aún siguen visibles al borde del camino.

Créditos de fotos : Céline Lesponne / PNG



✿ Cotonnier (J)

Cotonnier (algodonero) es un nombre vernacular ambiguo que designa algunas plantas que producen, de forma salvaje o cultivada, algodón. Es el caso de las especies del género *Gossypium*. Se utilizan varias partes de estas plantas: los hilos fibrosos (el algodón), más o menos largos según las especies y las variedades, la pelusa de las semillas (linters) y las propias semillas, ricas en aceite y proteínas. Otras especies se utilizan como planta ornamental.

Créditos de fotos : Céline Lesponne / PNG



◀ Mirador (K)

Desde el borde del mar hasta "Rifflet", una bella vista del islote Kahouanne, que es parte de la zona clasificada como corazón del Parque nacional.

Créditos de fotos : Céline Lesponne / PNG