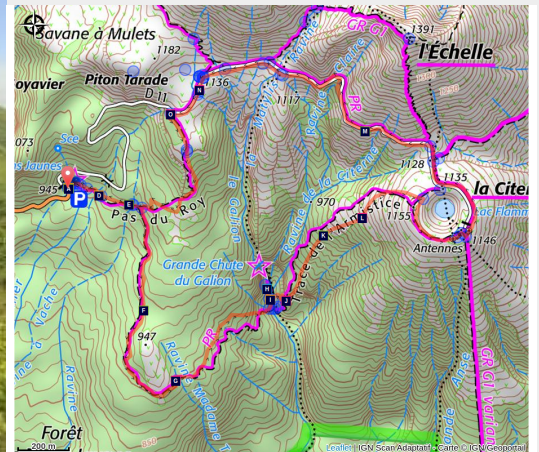


# Circuito Galion / Armistice

Basse-Terre Sud



vue depuis le sommet de La Citerne (PNG)



*Un itinéraire de alto nivel, que pasa por la Chute du Galion para llegar hasta la Citerne, tomando la ruta de l'Armistice.*

## Información útil

Práctica : Pedestre

Duración : 3 h 30

Distancia : 6.2 km

Desnivel positivo : 427 m

Dificultad : Difícil

Tipo : Circuito

Temática : Geología, Río y cascada

# Itinerario

**Salida :** Bains Jaunes, Saint-Claude

**Llegada :** Bains Jaunes, Saint-Claude

**Puntos de interés :** — PR (pequeño recorrido)

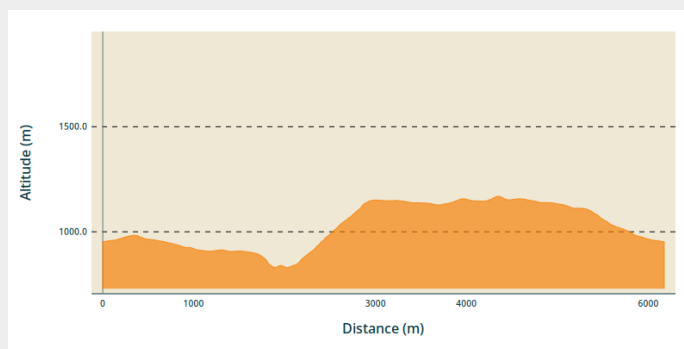
**Communes :** 1. Saint-Claude

2. Gourbeyre

3. Trois-Rivieres

4. Capesterre-Belle-Eau

## Perfil altimétrico



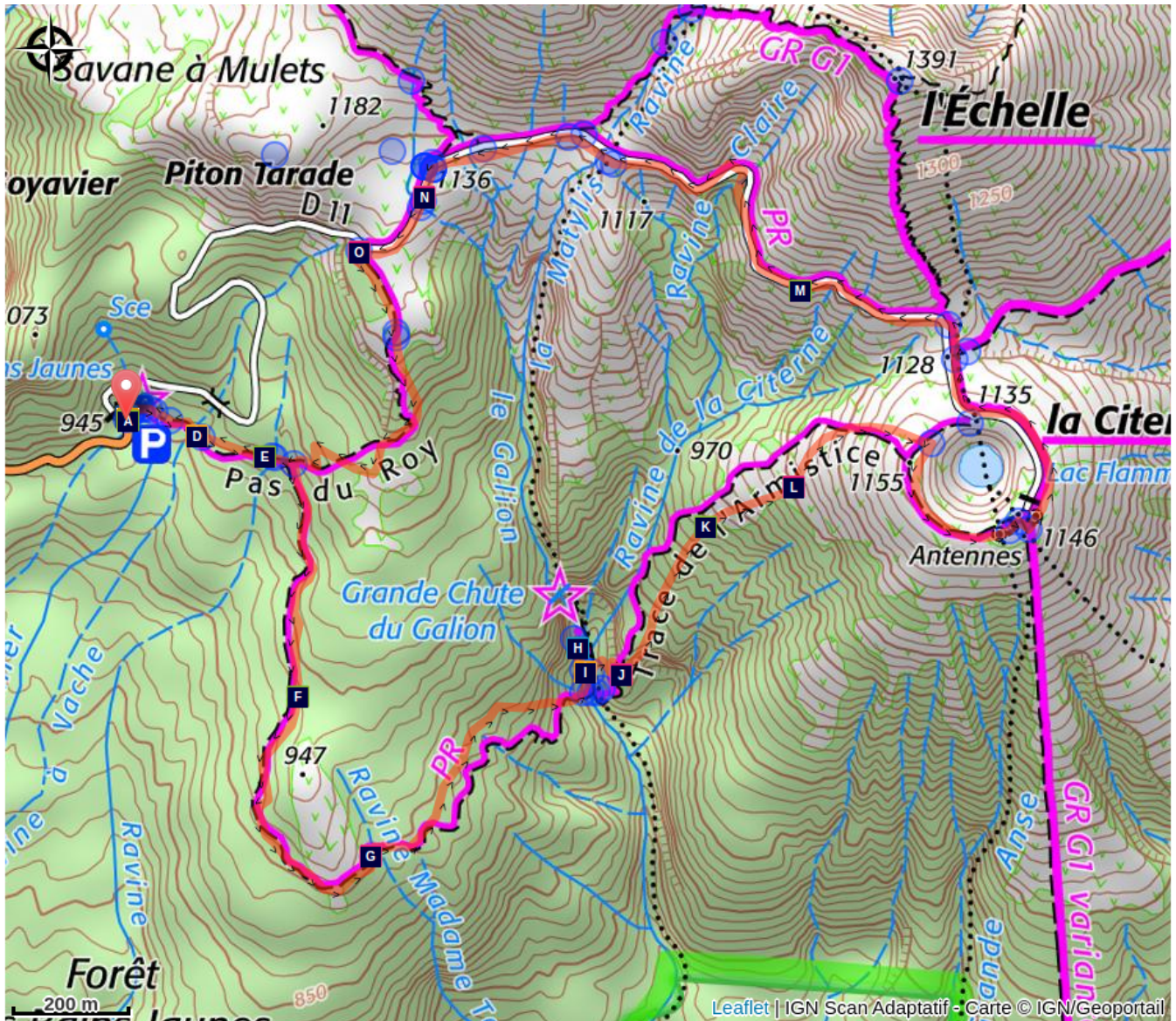
Altitud mín 829 m Altitud máx 1169 m

## Señalización del itinerario : de color amarillo.

Desde el parking des Bains Jaunes, tomar el sendero pavimentado (Le Pas du Roy). En la intersección, dejar el acceso a la Soufrière a la izquierda y tomar a la derecha en dirección hacia la Chute de Galion. Continuar recto por el camino que atraviesa varios barrancos. Llegar al río de Galion, cruzarlo y retomar el camino en la otra orilla. Puede tomar a la izquierda para ir hasta el pie de la catarata; en ese caso, utilice las cuerdas de ayuda en los últimos metros para subir por la roca. Volver después al cruce anterior. Si no (o después) en el cruce, seguir los paneles que indican la "Citerne par L'Armistice" yendo recto. Tomar el sendero que sube. Disfrutar de la vista de la Chute, y seguir por la subida empinada, entre barro y raíces.

Llegar a la cima, mantenerse en el sendero y rodear la Citerne por la derecha. Después de haber disfrutado de la vista (con tiempo despejado), tomar la dirección hacia la Savane à Mulets por la ruta asfaltada. En la Savane à Mulets, bajar por la carretera unos 200 metros, después tomar a la izquierda en dirección al Pas du Roy, hasta los Bains Jaunes. ¡Ya solo falta llegar hasta la cuenca de agua caliente a nivel del parking para disfrutar de un momento de relax!

# En su camino...



- |                                                                                                                 |                                                                                                                                |
|-----------------------------------------------------------------------------------------------------------------|--------------------------------------------------------------------------------------------------------------------------------|
|  Higuera (A)                 |  Acomat boucan (B)                          |
|  Les Bains Jaunes (C)        |  Le Pas du Roy (D)                          |
|  El canto de las ranas (E)   |  Mangle amarillo (F)                        |
|  Vista de la Soufrière (G)   |  La Chute du Galion (H)                     |
|  La trace de l'Armistice (I) |  Vista de la Chute du Galion (J)            |
|  Clusia mangle (K)           |  Al finalizar la ruta de l'Armistice... (L) |
|  "Fucsia montaña" (M)        |  Vista de la Soufrière (N)                  |
|  Mirador de Baillif (O)      |                                                                                                                                |

# Información útil

## En coeur de parc

El parque nacional es un área natural sin restricciones pero sometido a regulaciones que deben ser conocidas por todos los visitantes.

## Recomendaciones

Precaución: Cruces de río. La ruta puede ser peligrosa si llueve. No la intente si ha llovido el día anterior o si se pronostica mal tiempo. Si el nivel del agua sube, no intente cruzar el río; espere a que baje.

---

En la naturaleza, hay que redoblar de prudencia y vigilancia, sobre todo porque en Guadalupe existen riesgos naturales. ¡Tener un comportamiento responsable es indispensable para que el senderismo no deje de ser un placer! Cuidado: parking sin vigilancia.

## Comment venir ?

### Transportes

En Guadeloupe, 2 applications pour le covoiturage :

Dépozé : <https://depoze.fr>

KAROS : <https://www.karos.fr>

### Acceso por carretera

Localización GPS del punto de salida : Lat : 16,03459 N - Long : 61,6701 W.

Atravesar el Bourg de Saint-Claude pasando delante de La Poste (oficina de correos) y la Universidad. Continuar subiendo por la carretera RD11, pasar la zona de picnic de Beau Soleil. Seguir hasta el final de la carretera y aparcar en el parking des Bains Jaunes, en los sitios previstos para los vehículos. (El parking de la Savane à Mulets y la carretera que accede a este están cerrados al tráfico a causa del riesgo de derrumbes).

### Parking recomendado

Parking des Bains Jaunes, Saint-Claude

## **i** Puntos de información

### **Sede del Parque nacional de Guadalupe**

Montéran, 97120 Saint-Claude

[info@randoguadeloupe.gp](mailto:info@randoguadeloupe.gp)

Tel : 0590 41 55 55

<http://www.guadeloupe-parcnational.fr/fr/des-decouvertes/ou-sinformer/siege-de-saint-claude>



## **Origen**

Rando Guadeloupe

<https://www.randoguadeloupe.gp/>

# En su camino...

---



## ✿ Higuera (A)

La Higuera (*Ficus Citrifolia*) pertenece a la familia de las Moráceas. Es un árbol particular: puede crecer sobre otros árboles; en este caso es epífito. Sus raíces aéreas se desarrollan, crecen hacia abajo y se ensanchan según el árbol va creciendo. La higuera puede ahogar al árbol sobre el cual crece, hasta matarlo.

Las higueras también pueden crecer en el suelo, o sobre construcciones.

Créditos de fotos : Fabien Salles / PNG

---



## ✿ Acomat boucan (B)

El Acomat boucan (*Sloanea caribaea*) pertenece a la familia de las Elaeocarpáceas. Es un árbol muy grande que puede llegar a medir 40 metros. Es el Sloanea más espectacular. Su tronco está desnudo y tiene contrafuertes muy importantes. Su corteza es de color castaño rojizo y se descama (pierde láminas finas de corteza) cuando los árboles son viejos.

Las personas que frecuentaban el bosque utilizaban antaño sus enormes contrafuertes para proteger el fuego y acecinar la carne. Hoy en día sabemos que hacer fuego entre las raíces no es bueno para la vida de los árboles.

Créditos de fotos : Emilie Savy / PNG

---



## ✿ Les Bains Jaunes (C)

En pleno corazón del bosque que lleva el mismo nombre, es un lugar que siempre ha sido transitado. Las primeras viviendas fueron las cabañas (llamadas "ajoupa") de los indios Igneris, y después las cabañas (llamadas "muina") de los indios Caribes.

Mucho después, fue una parada en el camino hacia la Soufrière. A finales del siglo XIX, los militares de Saint-Claude edificaron allí una casa de convalecencia así como un campo de tiro. Hacia 1910, el famoso Club des Montagnards (club antiguo de montañeros de Guadalupe) construyó un refugio precario y más tarde, en 1947, la asociación Renaissance construyó un refugio para los excursionistas y bañistas. Esta construcción se convirtió en la Maison du Volcan (Casa del Volcán), hoy en día cerrada. Fueron los soldados de infantería de Marina quienes, al ser enviados a los Bains Jaunes para "aclimatarse", construyeron en 1887 el estanque de piedra que sigue en pie hoy en día.

Créditos de fotos : Fabien Salles / PNG

---



## Le Pas du Roy (D)

“Recordemos que el sendero actual des Pas du Roy se lo debemos al jefe de batallón Legot. Reemplazaba al camino trazado en el mes de enero de 1885 por M.Rollin para que el Conde y la Condesa de Bardy accedieran a la Soufrière.” Gérard Werter, “Coureur des Bois”.

Créditos de fotos : Fabien Salles / PNG



## El canto de las ranas (E)

Se han censado dos especies endémicas de la Basse-Terre : la Hylode de Barlagne y la Hylode de Pinchon, cuyo canto se puede escuchar en el Pas du Roy. Ambas miden entre 2 y 3 centímetros y son de color oscuro. Pero la especie más común en Guadalupe es la Hylode de la Martinica.

Créditos de fotos : Guy Van-Laere / PNG



## Mangle amarillo (F)

El Mangle amarillo (*Symphonia globulifera*) pertenece a la familia de las Clusiáceas. Es un árbol del bosque húmedo y/o pantanoso. Mide de 25 a 30 metros, tiene raíces aéreas y un tronco que produce un látex amarillento. Sus flores tienen pétalos de color rojo vivo, sus frutos se parecen a la nuez moscada, ovalados y amarillos cuando están maduros. Su madera se utilizaba para las estructuras de las casas y resina para los barcos.

Créditos de fotos : Emilie Savy / PNG



## Vista de la Soufrière (G)

Vista de la Soufrière, entre la cima de los árboles.

Créditos de fotos : PNG



## La Chute du Galion (H)

La catarata Chute du Galion se formó en la lava y cae desde 40 metros de altura. La fuente donde nace del Galion es calentada por el volcán (de ahí el color anaranjado debido al azufre) pero al llegar a la Chute, recobra una temperatura normal.

Créditos de fotos : Fabien Salles / PNG

---

## La trace de l'Armistice (I)

La ruta debe su nombre a los senderistas del Club des Montagnards. La recorrieron por primera vez un 11 de noviembre (1953), día en el cual se celebra el armisticio que puso fin a los combates de la Primera Guerra mundial en 1918.

---



## Vista de la Chute du Galion (J)

Zona despejada de vegetación que ofrece una vista maravillosa de la Chute du Galion.

Créditos de fotos : PNG

---



## Clusia mangle (K)

La Clusia mangle es endémica de Guadalupe. Se encuentra por encima de los 800 m de altitud donde a menudo el viento es fuerte y la humedad permanente. Es un arbusto de hoja coriácea, carnosa y reluciente. Sus frutos parecen grandes olivas amarillas.

Créditos de fotos : Fabien Salles / PNG

---



## Al finalizar la ruta de l'Armistice... (L)

Vista del volcán la Soufrière y le Nez Cassé al finalizar el bosque de altura, antes de llegar a la cima de la Citerne.

Créditos de fotos : PNG

---



## "Fucsia montaña" (M)

El Fucsia montaña (*Charianthus alpinus*), de la familia de las Melastomatáceas, es endémico de las Antillas menores. Mide de 1 a 2 metros de altura. Sus hojas tienen 5 nervaduras basales; destacan por sus flores de color fucsia que atraen particularmente a los colibríes.

Créditos de fotos : Emilie Savy / PNG

---



## ◀ Vista de la Soufrière (N)

Desde el antiguo parking de la Savane à Mulets, tiene una vista del volcán la Soufrière (al norte) y si el tiempo está muy despejado de Les Saintes (al sur).

Créditos de fotos : PNG



## ◀ Mirador de Baillif (O)

Vista de Baillif (hacia el oeste) y del Piton Tarade (al noroeste).

Créditos de fotos : Emilie Savy / PNG