

Trace des Falaises (3a etapa)

Grande-Terre Nord



les falaises (PNG)



Última de los 3 etapas del Circuito de Nord Grande-Terre : en Anse-Bertrand, desde La Porte d'Enfer hasta La Mahaudière, siguiendo el sendero de los acantilados. ¡ A través de las rutas de senderismo del Circuito, descubra la riqueza del territorio de Nord Grande-Terre !

Información útil

Práctica : Pedestre

Duración : 5 h

Distancia : 11.7 km

Desnivel positivo : 168 m

Dificultad : Media

Tipo : Ida

Temática : Camino del esclavo, Geología, Litoral y acantilado, circuito del norte Grande-Terre

Itinerario

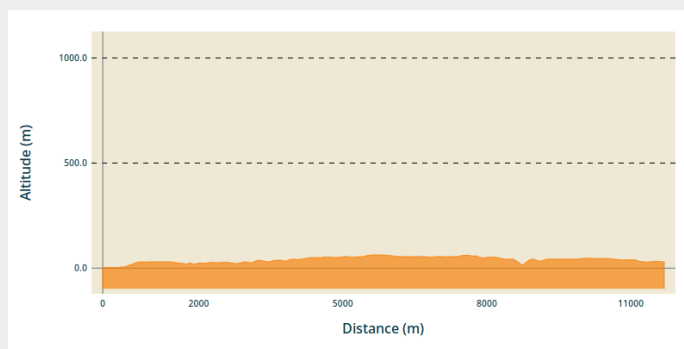
Salida : Anse-Bertrand, playa Porte d'Enfer

Llegada : Anse-Bertrand, sitio de la Mahaudière

Puntos de interés : ➤ BTT 🚴🏍️ Circuito del norte de Grande-Terre ➤ PR (pequeño recorrido) 🚶🏻 Sendero de costa

Communes : 1. Anse-Bertrand
2. Petit-Canal

Perfil altimétrico



Altitud mín 2 m Altitud máx 63 m

Señalización: amarillo + postes con el logotipo CANGT (Communauté d'agglomération du nord Grande-Terre).








Partiendo de la Porte d'Enfer, seguir el sendero de los acantilados que serpentea hacia el sur ("**sentier des douaniers**" y luego "**sentier du Souffleur**") luego desviarse hacia el oeste en la tierra hasta la antigua Habitación "La Mahaudière", sitio de llegada de esta 3a etapa.

Fuente de información "Discours interprétatif de la Boucle du nord Grande-Terre" - CANGT / AVPMC J.Barfleur, 2016.

Para más información sobre el Circuito de Nord Grande-Terre, vea la página : <http://www.randogueloupe.gp/informations/partenariats/>

En su camino...



-  Trou du Souffleur (A)
-  Porte d'Enfer (C)
-  Pointe "Tête à Boeuf" (E)
-  "Route de l'Esclave": Ingenio de La Mahaudière (G)
-  Trou a Man Koko (B)
-  Pointe du Souffleur (D)
-  Anse à la Barque (F)

Información útil

Recomendaciones

No se acerque al borde de los acantilados ni al hoyo del Souffleur: riesgo de derrumbe.

Nota: cuidado, muchas algas sargazo en la laguna de la Porte d'Enfer.

En la naturaleza, hay que redoblar de prudencia y vigilancia, sobre todo porque en Guadalupe existen riesgos naturales. ¡Tener un comportamiento responsable es indispensable para que el senderismo no deje de ser un placer!

Cuidado : parking sin vigilancia.

Comment venir ?

Transportes

En Guadeloupe, 2 applications pour le covoiturage :

Déposé : <https://depoze.fr>

KAROS : <https://www.karos.fr>

Acceso por carretera

Localización GPS del punto de salida : Lat : 16,48607 N - Long : 61,442057 W.

En Anse-Bertrand, tomar la carretera RD122 dirección Porte d'Enfer.

Parking recomendado

Anse-Bertrand, aparcamiento junto a la playa de Porte d'Enfer

Accesibilidad

En el sitio de la Porte d'Enfer : carbet (refugio) de picnic y plataformas de acceso adaptadas para personas con movilidad reducida; paneles educativos en braille.

Puntos de información

Office de tourisme intercommunal "Le Nord Guadeloupe"

2 rue Gambetta, 97117 Port-Louis

contact@lenordguadeloupe.com

Tel : 0590 22 33 87 / 0690 50 76 48

<http://www.lenordguadeloupe.com>



Origen

Rando Guadeloupe

<https://www.randoguadeloupe.gp/>

En su camino...



Trou du Souffleur (A)

La Pointe de la Tortue y el Trou du Souffleur, espectaculares géiseres de agua marina en la roca de la costa.

¡ Cuidado, no acercarse al borde !

Créditos de fotos : PNG



Trou a Man Koko (B)

El hoyo de Madame Coco, un lugar mítico relacionado con la leyenda del pacto de Madame Coco con Lucifer.

Créditos de fotos : PNG



Porte d'Enfer (C)

La laguna de la Porte d'Enfer, con su estanque protegido, su área de picnic, único punto de acceso al mar, aunque difícil, en esta costa.

Créditos de fotos : PNG



Pointe du Souffleur (D)

Pointe du Souffleur

Créditos de fotos : PNG



Pointe "Tête à Boeuf" (E)

Pointe Tête à Boeuf, un lugar de pesca a pie muy conocido por los pescadores de acantilado, que también sirve como punto de orientación para los pescadores en el mar de la costa.

Créditos de fotos : PNG



Anse à la Barque (F)

L'Anse à la Barque : toponimia e historia. Una red cuadriculada de caminos, estanques y barrancos.

Créditos de fotos : PNG



"Route de l'Esclave": Ingenio de La Mahaudière (G)

Las fuentes más antiguas sobre este ingenio datan de 1732. En ese momento, todavía no era una azucarera. Entorno a 1770, la propiedad de Etienne Douillard Mahaudière representa más bien un gran algodonal con un gran número de cabañas de esclavos pero muy pocos edificios industriales. En esa época había muchos campos de algodón en esta parte de Grande-Terre. La propiedad se expandió gradualmente y pasó a la producción de azúcar hasta la Revolución, cuando fue embargada. 200 campesinos trabajaban en el ingenio "Lahaut", como se le llamaba entonces. En 1828, se empleaban 147 esclavos para explotar las 465 hectáreas de la propiedad. El propietario era entonces Jean-Baptiste Douillard Mahaudière, cuyo nombre ha quedado vinculado a un famoso caso judicial.

En octubre de 1840, fue procesado por el secuestro abusivo de su esclava Lucile, una costurera.

Su amo la acusaba de haber envenenado a su esposa. Lucile fue arrojada a una mazmorra de 5m² y tan sólo 1,20m de altura, para que no pudiese ponerse de pie. Permaneció allí durante casi dos años en un aislamiento casi absoluto. Denunciado a la justicia por una carta anónima. Douillard Mahaudière tuvo que responder de este crimen ante el tribunal penal de Pointe-à-Pitre. El fiscal del rey, él mismo colono y propietario en Guadalupe, se encontró dividido entre su papel como magistrado y los intereses de la comunidad a la que pertenecía. Presionado por los colonos, Douillard Mahaudière fue declarado inocente y absuelto. La esclava Lucile fue vendida.

En los años posteriores a la abolición de la esclavitud, el ingenio fue decayendo lentamente. A finales del siglo XIX, la transformación de las instalaciones convirtió el ingenio en una importante destilería que funcionaba a vapor. La actividad durará hasta principios de los años 1950.

Créditos de fotos : PNG