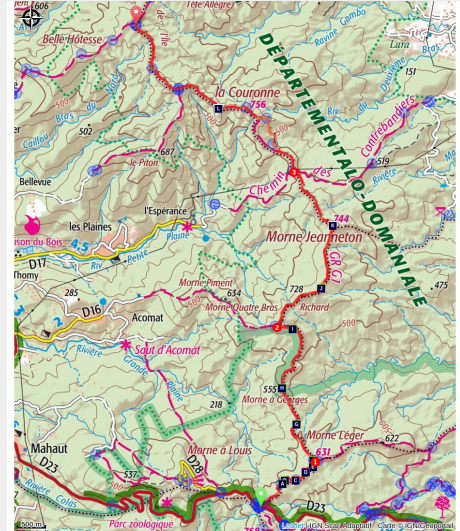


Sendero de los vientos alisios del norte

Basse-Terre Nord



refuge de Belle-Hotesse (arrivée) (PNG)



El bosque denso y húmedo se presenta ante ti en todo su esplendor. Este recorrido te invita a sumergirte, a descubrir, a relajarte y a superarte.

Información útil

Práctica : Pedestre

Duración : 7 h

Distancia : 14.1 km

Desnivel positivo : 932 m

Dificultad : Difícil

Tipo : Ida

Temática : Refugio

Itinerario

Salida : Col des Mamelles, RD23 Route de la Traversée.

Llegada : Abri de Belle Hôtesse, Pointe-Noire.

Puntos de interés :  GR (gran recorrido)

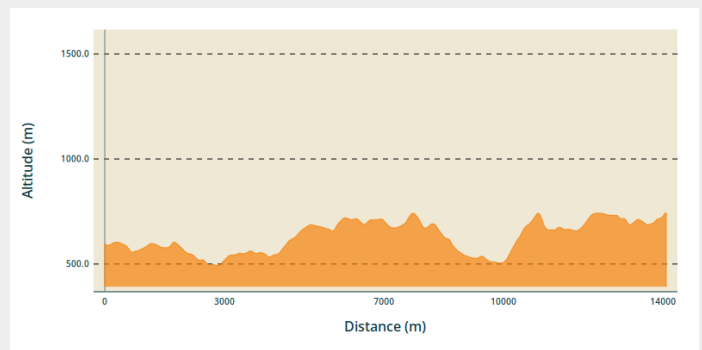
Communes : 1. Petit-Bourg

2. Pointe-Noire

3. Lamentin

4. Sainte-Rose

Perfil altimétrico



Altitud mín 492 m Altitud máx 744 m

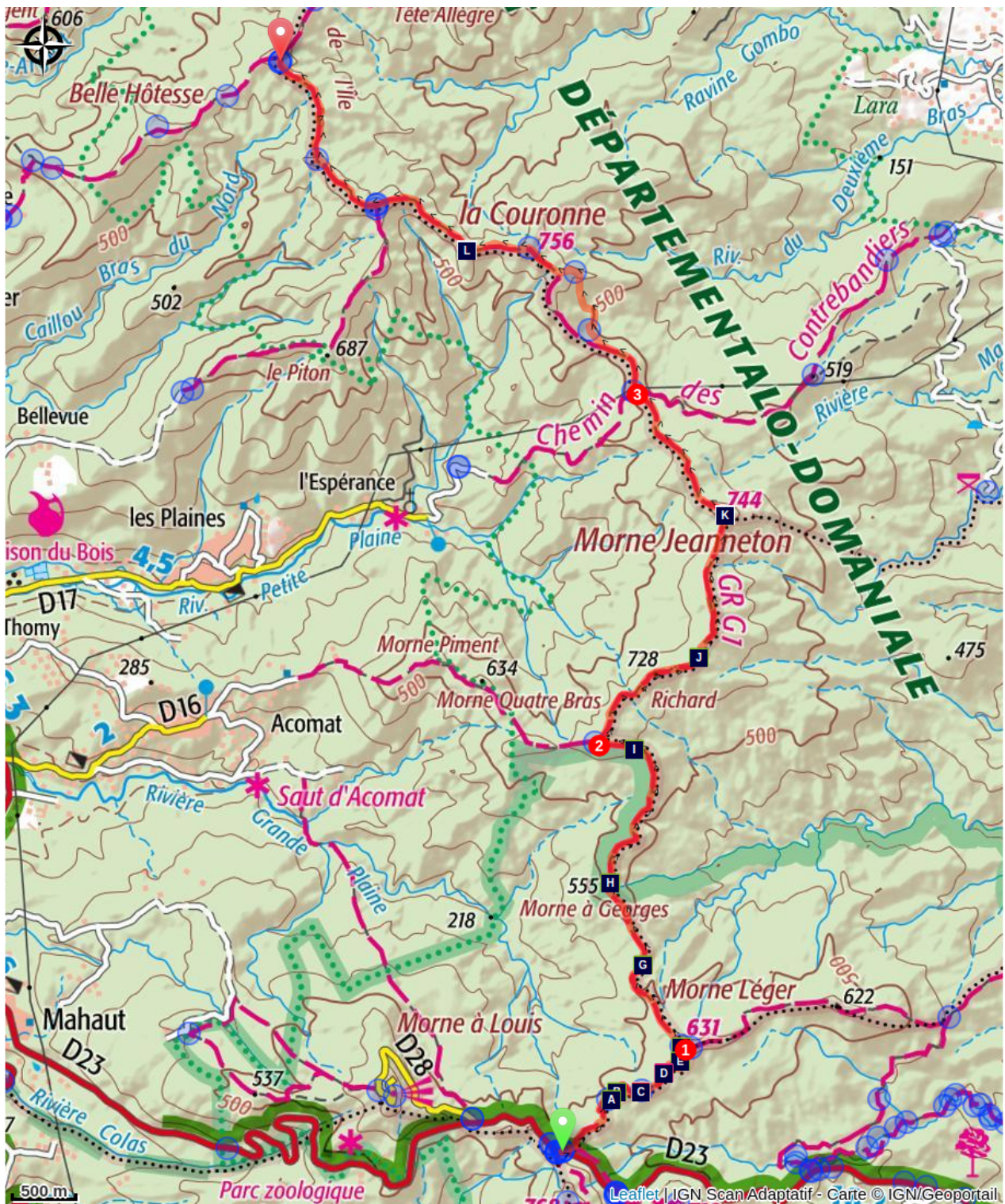
Iniciar el trazado en dirección hacia el refugio de Le Morne Léger siguiendo la señalización. Dejar atrás el refugio.

En la intersección «Morne Léger» (punto 1), seguir por la izquierda en dirección hacia «Morne à Georges».

Después, proseguir por la derecha en la intersección de «Fendre Fouque» (punto 2); dejar atrás, sucesivamente, «Richard», «Désirade», «Morne Jeanneton» hasta llegar a la intersección con el trazado de Les Contrebandiers (línea de alta tensión y poste; punto 3). Continuar hacia el norte y ascender «La Couronne»; seguir la señalización hasta el refugio de «Belle Hôtesse». Posibilidad de dormir allí.

Después, se puede proseguir por otros recorridos: o bien descender hacia el oeste en dirección hacia «Trou Caverne», Pointe Noire, si se ha previsto un vehículo para la vuelta; o bien continuar hacia el norte, hacia Morne Mazeau, y, al final del sendero GR, tomar el trazado de Les Alizés hasta el litoral de Sainte-Rose.

En su camino...



- | | |
|---|--|
|  "Ailes à mouches" (A) |  "Ananas bois" (B) |
|  Refugio Morne Léger (C) |  Las dos Mamelles (D) |
|  Mangle amarillo (E) |  "Bwa rouj carapate" (F) |
|  «Gratte kwi» (G) |  Anturio Nido de Pájaro (H) |
|  Oreja Gigante de Elefante (I) |  «Aile à mouche» (J) |
|  Morne Jeanneton (K) |  La Couronne (L) |

Información útil

En coeur de parc

El parque nacional es un área natural sin restricciones pero sometido a regulaciones que deben ser conocidas por todos los visitantes.

Recomendaciones

Considera contratar los servicios de un guía de montaña ([contactos](#)).

Procura coger agua suficiente y algo de comer.

Lleva ropa de recambio, ya que el trazado suele estar embarrado.

Agua no potable en los refugios.

En un entorno natural, la prudencia y la vigilancia deben ser aún mayores, sobre todo teniendo en cuenta que Guadalupe está sometida a peligros naturales. ¡Adoptar un comportamiento responsable resulta indispensable para que hacer senderismo siga siendo un placer!

Atención: aparcamiento no vigilado.



Matériel

Morne Leger refugio : [info](#).

Belle Hotesse refugio : [info](#).

Comment venir ?

Transportes

Le conseil régional assure le réseau de transport interurbain avec des lignes de bus qui desservent tout l'archipel, par secteur géographique.

Voir : <https://www.regionguadeloupe.fr/les-actions-regionales/transport-interurbain/#>

-> Pointe à Pitre / Baie-Mahault / Petit-Bourg / Pointe-Noire : ligne 115.

En Guadeloupe, 2 applications pour le covoiturage :

Dépozé : <https://depoze.fr>

KAROS : <https://www.karos.fr>

Acceso por carretera

Localización GPS del punto de inicio: Latitud: 16.18149° N - Longitud: 61.73601° W.

Carretera departamental RD23, Col des Mamelles.

Parking recomendado

Parking Col des Mamelles, RD23 Route de la Traversée.

i Puntos de información

Maison de la Forêt

RD 23 - Route de la Traversée, 97170 Petit-Bourg

info@randoguadeloupe.gp

<http://www.guadeloupe-parcnational.fr/fr/des-decouvertes/ou-sinformer/maison-de-la-foret>



Office du tourisme intercommunal du Nord Basse-Terre

le bourg, 97126 Deshaies

contact@nordbasseterre.fr

Tel : 05 90 21 41 09 / 0590 01 01 06

<https://nordbasseterre.fr/>



Comité départemental Guadeloupe de randonnée pédestre (CDGRP)

au C.R.E.P.S. des Antilles Guyane ; Route des Abymes - BP 220, 97182 Les Abymes cedex

guadeloupe@ffrandonnee.fr

Tel : 0690 35 17 54

<http://guadeloupe.ffrandonnee.fr/>



Origen

Rando Guadeloupe

<https://www.randoguadeloupe.gp/>

En su camino...



✿ "Ailes à mouches" (A)

La *Asplundia rigida*, de la familia de las Ciclantáceas, se apoda "alas de mosca" porque se parece a las alas de este insecto. Es una planta característica de los sotobosques del bosque higrófilo (que le gusta la humedad). Existen 3 especies del género *Asplundia*. Dos especies son terrestres y una especie es epífita y lianescente (lianas que suben por raíces aéreas).

Créditos de fotos : Fabien Salles / PNG



✿ "Ananas bois" (B)

La *Glomeropitcairnia penduliflora* o "Zanana mawon" en lengua criolla, es de la familia de las Bromeliáceas. Es una planta herbácea tropical, epífita (sobre las ramas de los árboles) o terrestre. Sus hojas son rectas, rígidas y espesas. Están dispuestas en forma de roseta, acumulan mucha agua y son el refugio de algunas ranas. Tiene un bohordo floral en el centro.

Créditos de fotos : Céline Lesponne / PNG



🏠 Refugio Morne Léger (C)

El "carbet" (refugio tradicional) para acampar del Morne Léger ofrece la posibilidad de dormir en el corazón del bosque tropical húmedo para unas 10 personas.

Se recomienda llevar consigo una esterilla o una hamaca y sus sujeciones porque sólo hay catres de madera en el lugar.

Nota: los refugios no tienen agua corriente ni electricidad. No hay vigilancia ni servicio de limpieza; ¡por favor no deje ningún deshecho!

Créditos de fotos : PNG



📍 Las dos Mamelles (D)

Vista sobre las Mamelles : la Mamelle de Pigeon al oeste y la Mamelle de Petit-Bourg al este.

Créditos de fotos : Emilie Savy / PNG



✿ Mangle amarillo (E)

El Mangle amarillo (*Symphonia globulifera*) pertenece a la familia de las Clusiáceas. Es un árbol del bosque húmedo y/o pantanoso. Mide de 25 a 30 metros, tiene raíces aéreas y un tronco que produce un látex amarillento. Sus flores tienen pétalos de color rojo vivo, sus frutos se parecen a la nuez moscada, ovalados y amarillos cuando están maduros. Su madera se utilizaba para las estructuras de las casas y resina para los barcos.

Créditos de fotos : Emilie Savy / PNG



✿ "Bwa rouj carapate" (F)

El *Amanoa caribaeae*, de la familia de las Euforbiáceas, es endémico de las Antillas menores. Es un árbol grande de tronco recto con contrafuertes según en qué terreno crece. La corteza rojiza y las raicillas del mismo color en la base del tronco son signos distintivos de la especie. Sus hojas son enteras, alternas y puntiagudas. Las flores forman pequeños racimos. Su madera, que es muy dura, se utilizaba para las armazones y los muebles de las casas.

Créditos de fotos : Emilie Savy / PNG



🦗 «Gratte kwi» (G)

Este animal debe su nombre al ruido que hace al frotar sus patas traseras, el cual recuerda al generado durante la confección del calabash (kwi).

Créditos de fotos : AAMG



✿ Anturio Nido de Pájaro (H)

El *Anthurium hookeri* pertenece a la familia de las Aráceas. Suele adoptar una forma epifítica, fijándose a los árboles mediante sus raíces.

Créditos de fotos : AAMG



✿ Oreja Gigante de Elefante (I)

Puede ser tanto terrestre como epífita. Cuando llueve, es genial refugiarse bajo sus grandes hojas mientras esperas a que pase la tormenta.

Créditos de fotos : PNG



✿ «Aile à mouche» (J)

Asplundia insignis, visible aquí con su flor y su fruto (foto).

Créditos de fotos : AAMG

▲ Morne Jeanneton (K)

Cima del Morne Jeanneton, 744 m de altura.

▲ La Couronne (L)

Cima de La Couronne, 683 m.