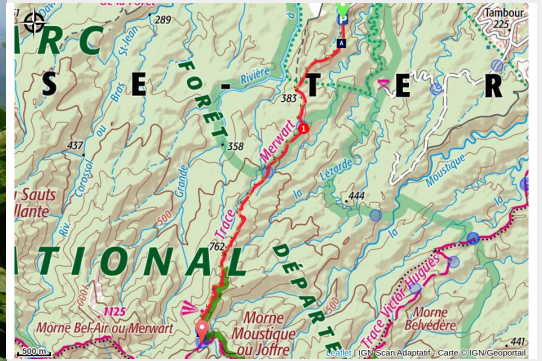


# Merwart

Basse-Terre Nord



point de vue vers les Mamelles et le nord Basse-Terre (E. Delannay)



*Un trazado patrimonial que ofrece unas vistas magníficas sobre la cadena montañosa del sur de Basse-Terre.*

*Este trazado, que lleva el nombre del gobernador interino Emile MERWART, fue creado por el Club des Montagnards en 1917. Ofrece una inmersión total en el bosque tropical a los senderistas que quieran adentrarse en él.*

## Información útil

Práctica : Pedestre

Duración : 3 h 30

Distancia : 6.6 km

Desnivel positivo : 753 m

Dificultad : Difícil

Tipo : Ida

Temática : Patrimonio cultural y edificado, Refugio

# Itinerario

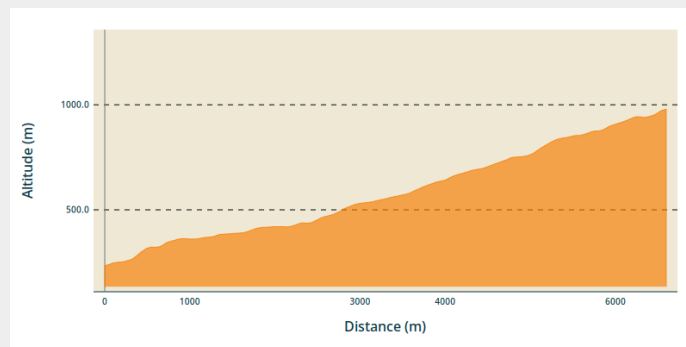
**Salida :** Allée Merwart, Vernou, Petit-Bourg

**Llegada :** Cruce Trace Merwart - Trace des Alizés

**Puntos de interés :** ■ PR (pequeño recorrido)

**Communes :** 1. Petit-Bourg

## Perfil altimétrico



Altitud mín 234 m Altitud máx 979 m

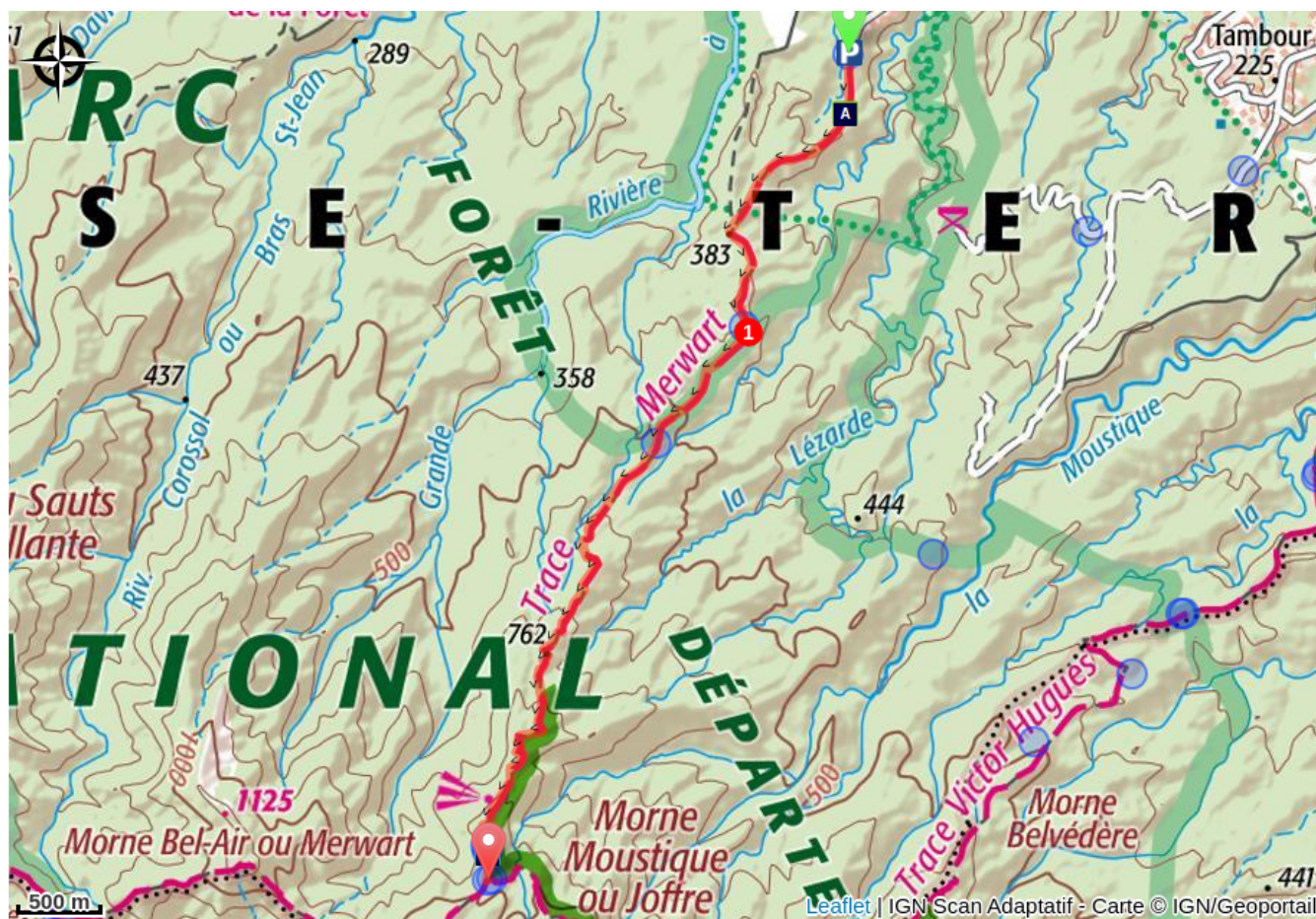
Iniciar el trazado siguiendo la señalización amarilla.

El camino es un ascenso continuo; después de 2 km, llegarás al borde del parque nacional (punto 1).

Seguir todo recto, ascendiendo, hasta el cruce que indica «refuge Frébault», «Victor Hugues», «Trois Crêtes».

*Posibilidad de seguir después por otros recorridos en dirección sudeste (refugio Frébault) o en dirección oeste (refugio de Les Trois Crêtes).*

# En su camino...



 Cigarra (A)

 Fuente (B)

# Información útil

## **En coeur de parc**

El parque nacional es un área natural sin restricciones pero sometido a regulaciones que deben ser conocidas por todos los visitantes.

## **Recomendaciones**

No salir después de las 13:00 sin llevar un sistema de iluminación.

Si es posible, contactar con un guía de montaña.

No tocar los objetos presentes en los refugios de cazadores.

---

En un entorno natural, la prudencia y la vigilancia deben ser aún mayores, sobre todo teniendo en cuenta que Guadalupe está sometida a peligros naturales. ¡Adoptar un comportamiento responsable resulta indispensable para que hacer senderismo siga siendo un placer!

*Atención: aparcamiento no vigilado.*



## **Matériel**

système d'éclairage ; eau en quantité suffisante

## **Comment venir ?**

### Transportes

En Guadeloupe, 2 applications pour le covoiturage :

Dépozé : <https://depoze.fr>

KAROS : <https://www.karos.fr>

### Acceso por carretera

Localización GPS del punto de inicio: Latitud: 16.16667° N - Longitud: 61.66410° W.

Tomar la Route de la Traversée. En la rotonda de Barbotteau, girar en dirección Vernou.

Proseguir hasta llegar a una curva de 90°, girar a la derecha y continuar hasta el final del Chemin de la glacière, al final de la Allée Merwart.

### Parking recomendado

Al final de la Allée Merwart.

## **Puntos de información**

### **Office du tourisme intercommunal du Nord Basse-Terre**

le bourg, 97126 Deshaies

contact@nordbasseterre.fr

Tel : 05 90 21 41 09 / 0590 01 01 06

<https://nordbasseterre.fr/>



### **Comité départemental Guadeloupe de randonnée pédestre (CDGRP)**

au C.R.E.P.S. des Antilles Guyane ; Route des Abymes - BP 220, 97182 Les Abymes cedex

guadeloupe@ffrandonnee.fr

Tel : 0690 35 17 54

<http://guadeloupe.ffrandonnee.fr/>



## **Origen**

Rando Guadeloupe

<https://www.randoguadeloupe.gp/>

# En su camino...

---



## Cigarra (A)

La cigarra apareció alrededor de la década de los 90 en Guadalupe, se extendió por casi todo el territorio y adormece el bosque con su canto agudo.

Créditos de fotos : F.Hemery

---



## Fuente (B)

Si te sumerges en la vegetación de la izquierda (en el sentido del ascenso), encontrarás una corriente de agua entre los Mangles de Montaña.

Créditos de fotos : AAMG