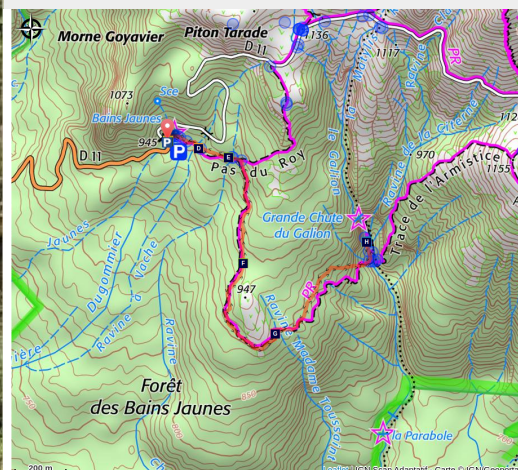


Chute du Galion

Basse-Terre Sud



la Chute du Galion (Fabien Salles / PNG)



Al pie del macizo de la Soufrière, en el corazón del bosque húmedo, este itinerario lleva a la catarata Chute du Galion, que se formó en la lava endurecida.

Información útil

Práctica : Pedestre

Duración : 2 h 30

Distancia : 3.9 km

Desnivel positivo : 208 m

Dificultad : Media

Tipo : Ida y vuelta

Temática : Río y cascada

Itinerario

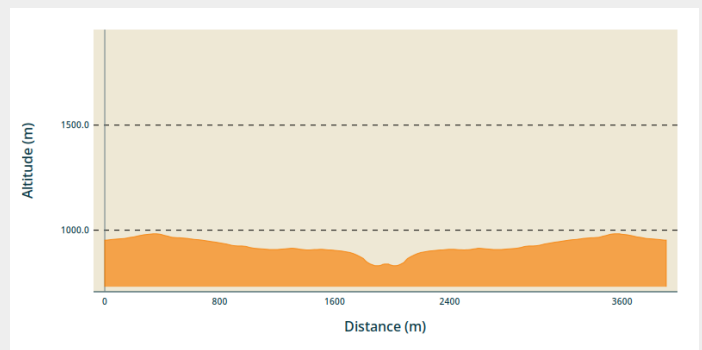
Salida : Bains Jaunes, Saint-Claude

Llegada : Bains Jaunes, Saint-Claude

Puntos de interés : — PR (pequeño recorrido)

Communes : 1. Saint-Claude

Perfil altimétrico

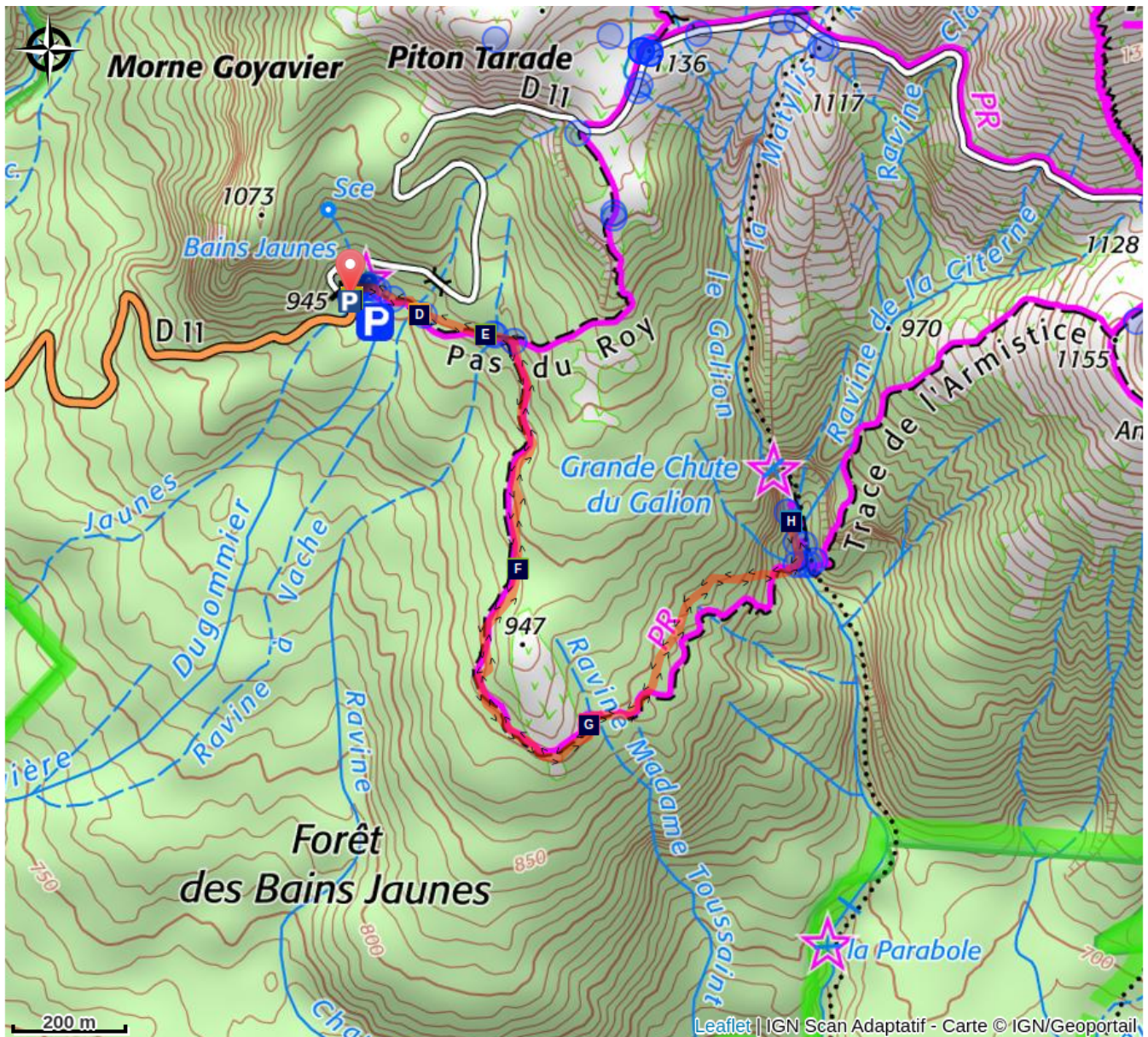


Altitud mín 831 m Altitud máx 983 m

Señalización del itinerario : de color amarillo.

Desde el parking de los Bains Jaunes, pasar delante de la piscina de los baños calientes y después siga la señalización amarilla tomando el sendero pavimentado "Pas du Roy". En la intersección, dejar el acceso a la Soufrière a la izquierda y tomar a la derecha en dirección hacia la Chute del Galion. Continuar recto por el camino que atraviesa varios barrancos. Al llegar al río del Galion, cruzar lo con cuidado para no resbalar sobre las rocas, y retomar el sendero en la otra orilla. Tomar a la izquierda hasta el pie de la Chute del Galion. Utilizar las cuerdas de ayuda en los últimos metros para trepar por la roca. Después de haber disfrutado de la vista sobre la Chute y el archipiélago de Les Saintes al sur, dar media vuelta para volver a la intersección precedente, teniendo cuidado en la bajada rocosa. Cruzar el río de nuevo y regresar por el mismo camino que a la ida.
¡Podrá disfrutar de los baños calientes al final!

En su camino...



-  Higuera (A)
-  Les Bains Jaunes (C)
-  El canto de las ranas (E)
-  Vista de la Soufrière (G)
-  Acomat boucan (B)
-  Le Pas du Roy (D)
-  Mangle amarillo (F)
-  La Chute du Galion (H)

Información útil

En coeur de parc

El parque nacional es un área natural sin restricciones pero sometido a regulaciones que deben ser conocidas por todos los visitantes.

Recomendaciones

Precaución: Cruces de ríos. La ruta puede ser peligrosa si llueve. No la intente si ha llovido el día anterior o si se pronostica mal tiempo. Si el nivel del agua sube, no intente cruzar el río; espere a que baje.

En la naturaleza, hay que redoblar de prudencia y vigilancia, sobre todo porque en Guadalupe existen riesgos naturales. ¡Tener un comportamiento responsable es indispensable para que el senderismo no deje de ser un placer!

Actuar en conformidad con la información de la Agencia Regional de Salud en cuanto a los riesgos potenciales relacionados con las amebas en los baños calientes.
Cuidado : parking y baño sin vigilancia.

Comment venir ?

Transportes

En Guadeloupe, 2 applications pour le covoiturage :

Dépozé : <https://depoze.fr>

KAROS : <https://www.karos.fr>

Acceso por carretera

Localización GPS del punto de salida : Lat : 16,03459 N - Long : 61,6701 W.

Atravesar el Bourg de Saint-Claude pasando delante de La Poste (oficina de correos) y la Universidad. Continuar subiendo por la carretera RD11, pasar la zona de picnic de Beau Soleil. Seguir hasta el final de la carretera y aparcar en el parking des Bains Jaunes, en los sitios previstos para los vehículos.

(El parking de la Savane à Mulets y la carretera que accede a este están cerrados al tráfico a causa del riesgo de derrumbes).

Parking recomendado

Parking des Bains Jaunes, Saint-Claude

Puntos de información

Sede del Parque nacional de Guadalupe

Montéran, 97120 Saint-Claude

info@randoguadeloupe.gp

Tel : 0590 41 55 55

<http://www.guadeloupe-parcnational.fr/fr/des-decouvertes/ou-sinformer/siege-de-saint-claude>



Origen

Rando Guadeloupe

<https://www.randoguadeloupe.gp/>

En su camino...



✿ Higuera (A)

La Higuera (*Ficus Citrifolia*) pertenece a la familia de las Moráceas. Es un árbol particular: puede crecer sobre otros árboles; en este caso es epífito. Sus raíces aéreas se desarrollan, crecen hacia abajo y se ensanchan según el árbol va creciendo. La higuera puede ahogar al árbol sobre el cual crece, hasta matarlo.

Las higueras también pueden crecer en el suelo, o sobre construcciones.

Créditos de fotos : Fabien Salles / PNG



✿ Acomat boucan (B)

El Acomat boucan (*Sloanea caribaea*) pertenece a la familia de las Elaeocarpáceas. Es un árbol muy grande que puede llegar a medir 40 metros. Es el Sloanea más espectacular. Su tronco está desnudo y tiene contrafuertes muy importantes. Su corteza es de color castaño rojizo y se descama (pierde láminas finas de corteza) cuando los árboles son viejos.

Las personas que frecuentaban el bosque utilizaban antaño sus enormes contrafuertes para proteger el fuego y acecinar la carne. Hoy en día sabemos que hacer fuego entre las raíces no es bueno para la vida de los árboles.

Créditos de fotos : Emilie Savy / PNG



✿ Les Bains Jaunes (C)

En pleno corazón del bosque que lleva el mismo nombre, es un lugar que siempre ha sido transitado. Las primeras viviendas fueron las cabañas (llamadas "ajoupa") de los indios Igneris, y después las cabañas (llamadas "muina") de los indios Caribes.

Mucho después, fue una parada en el camino hacia la Soufrière. A finales del siglo XIX, los militares de Saint-Claude edificaron allí una casa de convalecencia así como un campo de tiro. Hacia 1910, el famoso Club des Montagnards (club antiguo de montañeros de Guadalupe) construyó un refugio precario y más tarde, en 1947, la asociación Renaissance construyó un refugio para los excursionistas y bañistas. Esta construcción se convirtió en la Maison du Volcan (Casa del Volcán), hoy en día cerrada. Fueron los soldados de infantería de Marina quienes, al ser enviados a los Bains Jaunes para "aclimatarse", construyeron en 1887 el estanque de piedra que sigue en pie hoy en día.

Créditos de fotos : Fabien Salles / PNG



Le Pas du Roy (D)

“Recordemos que el sendero actual des Pas du Roy se lo debemos al jefe de batallón Legot. Reemplazaba al camino trazado en el mes de enero de 1885 por M.Rollin para que el Conde y la Condesa de Bardy accedieran a la Soufrière.” Gérard Werter, “Coureur des Bois”.

Créditos de fotos : Fabien Salles / PNG



El canto de las ranas (E)

Se han censado dos especies endémicas de la Basse-Terre : la Hylode de Barlagne y la Hylode de Pinchon, cuyo canto se puede escuchar en el Pas du Roy. Ambas miden entre 2 y 3 centímetros y son de color oscuro. Pero la especie más común en Guadalupe es la Hylode de la Martinica.

Créditos de fotos : Guy Van-Laere / PNG



Mangle amarillo (F)

El Mangle amarillo (*Symphonia globulifera*) pertenece a la familia de las Clusiáceas. Es un árbol del bosque húmedo y/o pantanoso. Mide de 25 a 30 metros, tiene raíces aéreas y un tronco que produce un látex amarillento. Sus flores tienen pétalos de color rojo vivo, sus frutos se parecen a la nuez moscada, ovalados y amarillos cuando están maduros. Su madera se utilizaba para las estructuras de las casas y resina para los barcos.

Créditos de fotos : Emilie Savy / PNG



Vista de la Soufrière (G)

Vista de la Soufrière, entre la cima de los árboles.

Créditos de fotos : PNG



La Chute du Galion (H)

La catarata Chute du Galion se formó en la lava y cae desde 40 metros de altura. La fuente donde nace del Galion es calentada por el volcán (de ahí el color anaranjado debido al azufre) pero al llegar a la Chute, recobra una temperatura normal.

Créditos de fotos : Fabien Salles / PNG