


# pista de descenso de Bisdary (BTT)

Basse-Terre Sud



signalétique VTT (C.Lesponne - PNG)



## *Bienvenido a la piste de descente BTT de Bisdary.*

La comuna de Gourbeyre, en colaboración con el Ministerio de Ecología, te ofrece este alojamiento a través del programa «TEPCV» (Territorio con Energía Positiva para el Crecimiento Verde, en sus siglas en francés).

### Información útil

---

Práctica : BTT

---

Duración : 5 min

---

Distancia : 0.6 km

---

Dificultad : Fácil

---

Tipo : Ida

---

Temática : Zona de descanso

# Itinerario

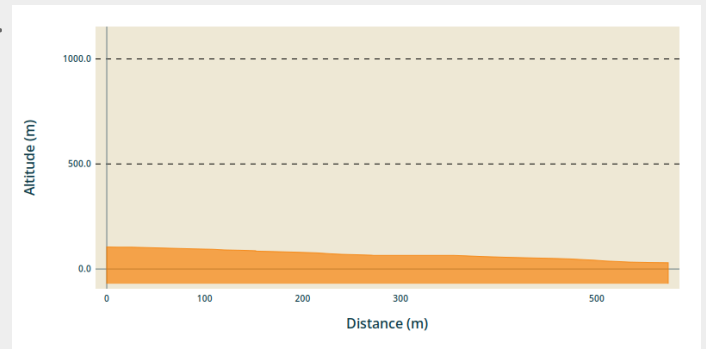
**Salida** : Gourbeyre, Bisdary, rue des archives.

**Llegada** : Gourbeyre, Rivière-Sens, rue de l'espardon.

**Puntos de interés** : ► BTT

**Communes** : 1. Gourbeyre

## Perfil altimétrico



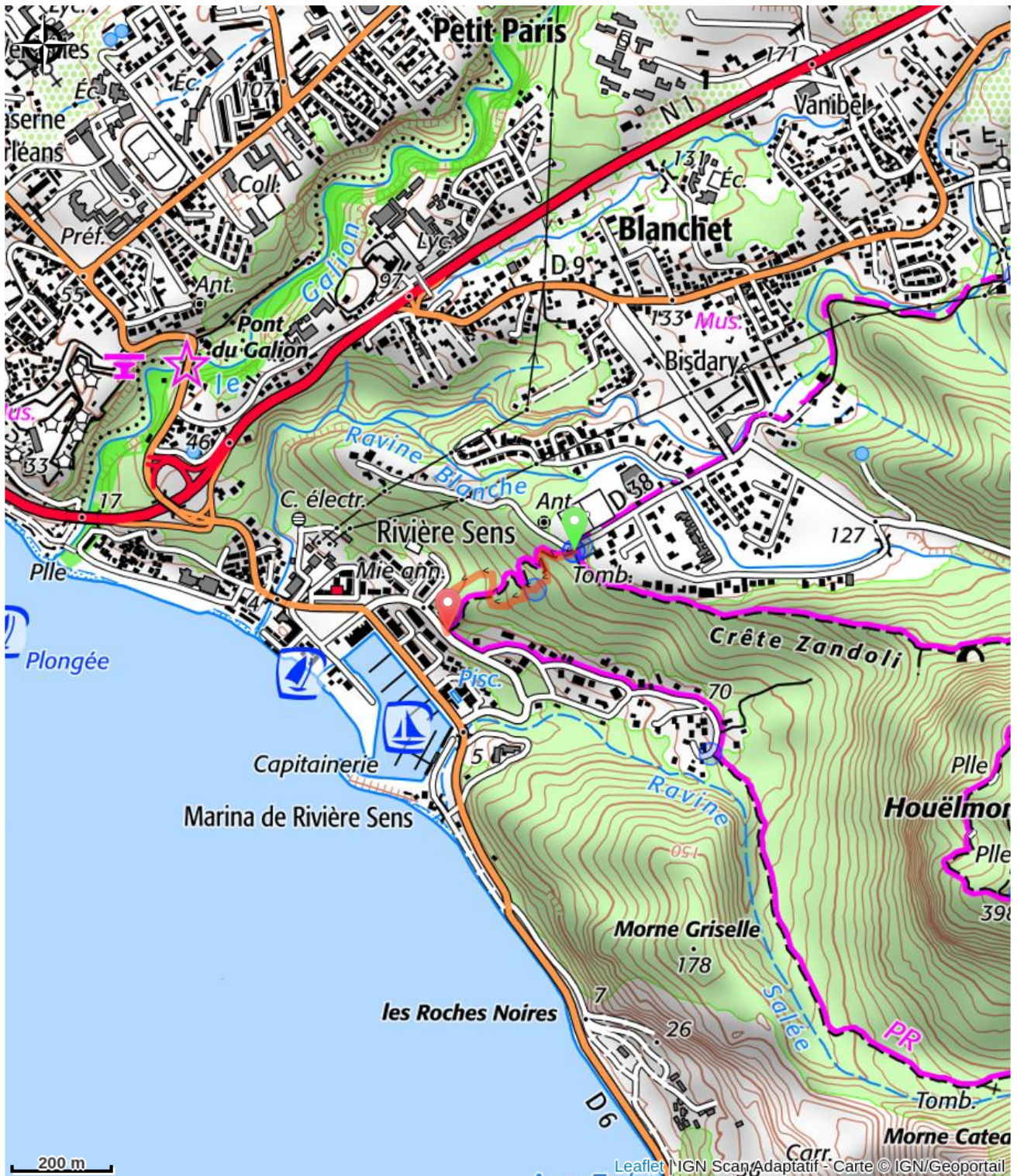
Altitud mín 30 m Altitud máx 105 m

Con inicio en Bisdary, este circuito te llevará hasta Rivière-Sens a través del bosque. Con una longitud de 500 m y un desnivel en descenso de 70 m, llegarás en pocos minutos hasta la zona del puerto deportivo.

Seguir las señales azules para las MTB.

*N. B.: este descenso para MTB se encuentra en una parte del circuito de senderismo a pie «Tour du Houëlmont».*

# En su camino...



# Información útil

## Recomendaciones

No sobrestimes tus capacidades y controla en todo momento tu velocidad. Sé prudente y cortés cuando adelantes o te cruces con senderistas, ya que los peatones tienen prioridad.

Controla el estado de tu MTB y prepara unas provisiones y un kit de reparación.

Sendero permanente de acceso libre bajo la responsabilidad de los usuarios.

*Atención: aparcamientos no vigilados.*

## Comment venir ?

### Transportes

En Guadeloupe, 2 applications pour le covoiturage :

Dépozé : <https://depoze.fr>

KAROS : <https://www.karos.fr>

### Acceso por carretera

Localización GPS del punto de inicio: Latitud: 15.98588° N - Longitud: 61.71278° W.

---

Viniendo desde la RN1, en Gourbeyre, seguir en dirección Blanchet, Bisdary. Continuar después en dirección hacia el estadio, justo después del edificio de los archivos departamentales.

### Parking recomendado

rue des archives, Gourbeyre

## **i** Puntos de información

### **Syndicat d'initiative de Gourbeyre**

rond point "Dos d'Ane", Valkanaërs, 97113  
Gourbeyre

[contact@gourbeyre-tourisme.fr](mailto:contact@gourbeyre-tourisme.fr)

Tel : 05 90 92 21 64

<http://gourbeyre-tourisme.fr/>



### **Office du tourisme intercommunal du Sud Basse-Terre**

46 rue Paul Baudot, 97100 Basse-Terre

[otisbt@hotmail.fr](mailto:otisbt@hotmail.fr)

Tel : 05 90 86 05 81

<https://www.facebook.com/ot.sudbasseterre/>

[ot.sudbasseterre/](https://www.facebook.com/ot.sudbasseterre/)



## **Origen**

Rando Guadeloupe

<https://www.randoguadeloupe.gp/>