

Sendero del Vieux Fort

Marie-Galante



l'îlet de Vieux Fort (PNG)



Información útil

Práctica : Pedestre

Duración : 3 h

Distancia : 8.9 km

Desnivel positivo : 222 m

Dificultad : Fácil

Tipo : Circuito

Temática : Laguna y zona húmeda, Litoral y acantilado, Paisaje agrícola



Rebosante de anécdotas históricas a veces trágicas (Trou Massacre), el sendero de Vieux Fort le hará disfrutar de las playas más hermosas de Marie-Galante, a la vez que descubre sus paisajes de bosque seco, bosque pantanoso, manglar, así como los espacios creados por el hombre (pastos, cañaverales, jardín criollo).

Los sentidos del caminante se mantienen siempre alerta dada la variedad de paisajes que se suceden en este sendero.

Itinerario

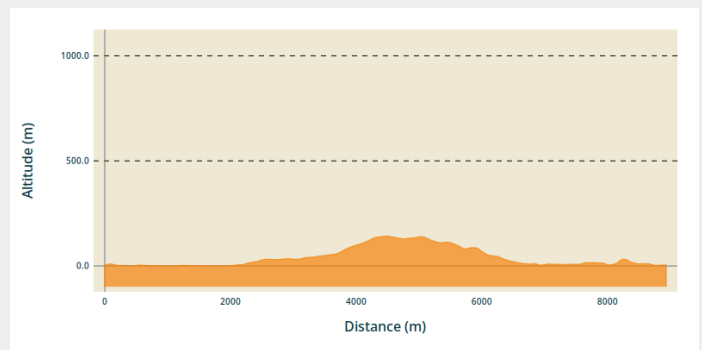
Salida : Playa de Anse Canot.

Llegada : Playa de Anse Canot.

Puntos de interés :  PR (pequeño recorrido)  Sendero de costa

Communes : 1. Saint-Louis

Perfil altimétrico



Altitud mín 1 m Altitud máx 141 m

Dirigirse hacia detrás de la cabaña al borde de la playa (punto n°1) y continuar por el sendero sombrío que atraviesa la Pointe du Mays, y sigue bordeando un cañaveral. Llegar a la carretera D 205; girar a la derecha y seguir a lo largo de la playa de Moustique hasta la punta de Cimetière. Tomar el camino de la izquierda que bordea la Frais y llegar a una bifurcación.

Seguir el camino de la derecha a lo largo de la costa y pasar en medio de los agaves (punto n°2). Llegar a un barranco y lo sube a la sombra de los árboles. Dejar a la derecha el Trou Massacre y tomar a la izquierda un camino con hierba que sube a través de los pastos para unirse a la carretera; seguirla por la izquierda durante 100 m.





A la derecha en la curva tomar un camino empedrado (punto n°3). En la bifurcación, tomar el camino de la izquierda que sube entre una vegetación de arbustos. Llegar a la cumbre en una zona de pastoreo (con tiempo despejado, punto de vista sobre todo Guadalupe). Continuar por la carretera de Merlet; tomarla (camino de hormigón) durante 600 m (punto de vista sobre el Fuerte del Anse Vieux y su islote).





Avanzar a la derecha por un camino con hierba (punto n°4). En la cantera, seguir el camino de la izquierda que desciende ligeramente y enlaza con la carretera D 205. Tomar a la derecha durante 250 m.

Girar a la izquierda (punto n°5) por un camino con hierba que se dirige hacia el manglar del Vieux Fort (observar los mangles rojos con raíces zancudas y los "mangles médaille" con grandes contrafuertes, atención zona inundable). Al final, cruzar una carretera y, a continuación bordear la playa del Vieux Fort por la izquierda durante 150 m. Detrás del pequeño edificio situado a los pies de la colina, tomar el camino que sube hacia la Pointe Fleur d'Epée y que después baja hasta Anse Canot.

En su camino...



-  Playa de Moustique (A)
-  Folle Anse (C)
-  El jardín criollo (E)
-  "Fougère dorée" (G)

-  Agaves (B)
-  Hoyo de carbón (D)
-  Islote de Vieux Fort (F)
-  "Mangle médaille" (H)

Información útil

Recomendaciones

Tenga cuidado con los "mancenilliers" o manzanilla de la muerte al borde del mar (jugo tóxico).

Comment venir ?

Transportes

Grand-Bourg vers Saint-Louis : station de bus en face du collège de Grand-Bourg.
Saint-Louis vers Grand-Bourg : station de bus en face du collège de Saint-Louis (rue en sortant du port).

En Guadeloupe, 2 applications pour le covoiturage :

Dépozé : <https://depoze.fr>

KAROS : <https://www.karos.fr>

Acceso por carretera

Localización GPS del punto de salida : Lat : 15,981549 N - Long : 61,305473 W.

En Saint-Louis: tomar la dirección hacia norte por la carretera RD205. Atravesar la playa de Moustique y la Anse de Mays, girar a la izquierda en dirección a Vieux Fort. Tomar la primera a la izquierda para llegar a la playa de Anse Canot, punto de partida del circuito.

Parking recomendado

Parking de la plage de l'Anse Canot.

Puntos de información

Office du tourisme intercommunal de Marie-Galante

rue Pierre Leroy, ancien Palais de justice,
97112 Grand-Bourg (Marie-Galante)

info@ot-mariegalante.com

Tel : 05 90 97 56 51

<http://www.ot-mariegalante.com/>



Origen

En su camino...



Playa de Moustique (A)

Desde el sotobosque: vista sobre la Playa del Mosquito.

Créditos de fotos : F.Frederic - CD 971



Agaves (B)

Colonia de agaves *Senseviera* "Langue de chat".

Créditos de fotos : F.Frederic - CD 971



Folle Anse (C)

Vista sobre el puerto de Folle Anse y los Saintes al fondo.

Créditos de fotos : F.Frederic - CD 971



Hoyo de carbón (D)

Hoyo (horno) de carbón.

Créditos de fotos : F.Frederic - CD 971



El jardín criollo (E)

Por lo que se pueden ver especies vegetales características de presencia humana como árboles frutales del tipo de los mangos, los limoneros así como los bananos y los cocoteros por ejemplo.

Créditos de fotos : F.Frederic - CD 971



📍 Islote de Vieux Fort (F)

Al final de la subida de la carretera de Merlet, hermosa vista sobre el islote de Vieux Fort y la Grande-Terre.

Créditos de fotos : F.Frederic - CD 971



🌿 "Fougère dorée" (G)

Acrostichum aureum, "Fougère dorée".

Créditos de fotos : F.Frederic - CD 971



🌿 "Mangle médaille" (H)

El *Pterocarpus Officinalis* es un árbol característico de los bosques pantanosos, en las zonas situadas detrás de los manglares. Tiene a menudo contrafuertes y su corteza libera una resina roja (conocida como sangre de dragón).

Créditos de fotos : F.Frederic - CD 971