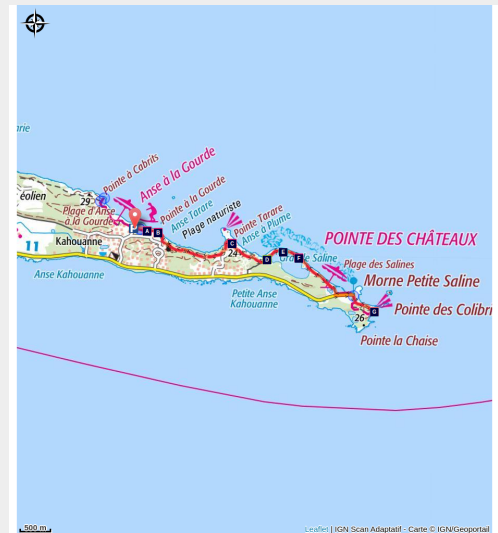


Sendero de la Pointe des Châteaux

Grande-Terre Est



vue sur l'Anse des Châteaux (PNG)



Información útil

Práctica : Pedestre

Duración : 3 h

Distancia : 10.9 km

Desnivel positivo : 129 m

Dificultad : Fácil

Tipo : Ida y vuelta

Temática : Laguna y zona húmeda,
Litoral y acantilado

Este sendero costero conecta dos sitios de gran interés ecológico e histórico. De hecho, La Pointe des Châteaux forma parte de una importante operación de reforma y protección: la Operación Grand Site.

En este sendero abierto al oleaje, el excursionista es el testigo privilegiado de la formidable ósmosis que se produce entre el ambiente marino y el ambiente lacustre de las salinas.

Itinerario

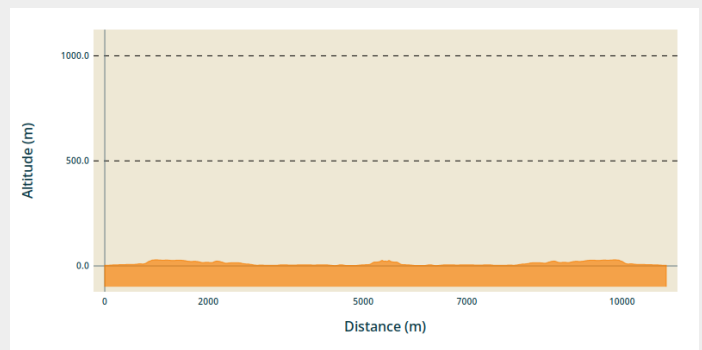
Salida : Playa de Anse à la Gourde.

Llegada : Playa de Anse à la Gourde.

Puntos de interés : — PR (pequeño recorrido) 🚶 Sendero de costa

Communes : 1. Saint-Francois

Perfil altimétrico



Altitud mín 1 m Altitud máx 29 m

Desde la playa de Anse à la Gourde, ir hacia la derecha (vista sobre el Eperon, roca situada a unos 600 m de la costa). El sendero arenoso cruza por los matorrales. Con su arena blanca y su mar turquesa protegido por un arrecife de coral, la Anse à la Gourde tiene todos los atributos de una playa de ensueño; pero también es un sitio de gran valor histórico: las excavaciones arqueológicas han revelado la sucesión de numerosos asentamientos amerindios durante más de un milenio.



Llegar a la altura de Pointe à la Gourde. Pasar delante de una cabaña de chapa, y empezar la subida por un camino de grava blanca. Seguir la bajada continuando todo recto hasta la Pointe Tarare.

Entrar en una arboleda a la derecha y unirse a los acantilados (vista sobre Désirade, Grande Saline, Pointe des Châteaux). Seguir recto para llegar a la Anse à Plume. Borear la Grande Saline por la izquierda (dependiendo de la estación, es posible observar colonias de aves limícolas que se alimentan en el lodo) hiendo a lo largo del mar y luego por la larga Anse des Salines. Salir por la carretera D118, cruzar el aparcamiento y empezar la subida del Morne Pavillon para llegar al final de la Pointe des Châteaux, simbolizada por la cruz.

El regreso se hace siguiendo el mismo itinerario.

En su camino...



-  El Eperon (A)
-  Grande Saline, Pointe des Châteaux (C)
-  Sitio protegido (E)
-  la cruz de la Pointe des Châteaux (G)
-  Eperon, Pointe à la Gourde (B)
-  Aves limícolas (D)
-  Barrera de coral (F)

Información útil

Recomendaciones

Quedarse en los senderos señalizados. Especialmente en las salinas, no ir por la orilla. Las salinas son un área natural sensible para la nidificación de especies protegidas. En la naturaleza, hay que redoblar de prudencia y vigilancia, sobre todo porque en Guadalupe existen riesgos naturales. ¡Tener un comportamiento responsable es indispensable para que el senderismo no deje de ser un placer!

No se admiten perros, ni siquiera con correa.

Cuidado : parking sin vigilancia.

Comment venir ?

Transportes

Dans l'agglomération, réseau de bus "Karu'lis". Voir <https://www.karulis.com/plan/>
Ligne "SF1" : gare routière Saint-François / bourg / la Coulée / Pointe des Châteaux.

En Guadeloupe, 2 applications pour le covoiturage :

Dépozé : <https://depoze.fr>

KAROS : <https://www.karos.fr>

Acceso por carretera

Localización GPS del punto de salida : Lat : 16,257913 N - Long : 61,213574 W.

En Saint-François, seguir la dirección Pointe des Châteaux, carretera RD118. Después del aeródromo, calcular unos 5,5 km y girar a la izquierda hacia Anse à la Gourde. Ir hasta el aparcamiento de la playa, punto de partida del circuito.

Parking recomendado


Parking de la plage de l'Anse à la Gourde.

Accesibilidad

Nouveauté 2025 : une plateforme a été installée près du sentier principal pour permettre aux visiteurs d'observer des oiseaux tels que le Bécasseau semi-palmé ou la Petite Sterne, tout en les respectant et en limitant les perturbations.

i Puntos de información

Office du tourisme de Saint-François
avenue de l'Europe, 97118 Saint-François
infotoutsourire@orange.fr
Tel : 05 90 68 66 81
<http://www.destination-stfrancois.com/>



Origen

Rando Guadeloupe

<https://www.randoguadeloupe.gp/>

En su camino...



◀ El Eperon (A)

Vista sobre el Eperon.

Créditos de fotos : F.Frederic - CD 971



◀ Eperon, Pointe à la Gourde (B)

Vista sobre el Eperon desde la Pointe à la Gourde (protegido por la estructura de madera).

Créditos de fotos : PNG



◀ Grande Saline, Pointe des Châteaux (C)

La elevación del terreno permite disfrutar de una panorámica sobre la Désirade, la Grande Saline y la Pointe des Châteaux.

Créditos de fotos : F.Frederic - CD 971



🦶 Aves limícolas (D)

El gran estanque que suponen las salinas es un refugio para las aves, especialmente para las limícolas.

Créditos de fotos : PNG



📖 Sitio protegido (E)

Panel de información : sitio protegido.

Créditos de fotos : Franck Decluzet



Barrera de coral (F)

Barrera de coral a lo largo de Pointe à Plume, con la Désirade en segundo plano.

Créditos de fotos : F.Frederic - CD 971



la cruz de la Pointe des Châteaux (G)

En lo alto del Morne Pavillon, una cruz domina el paisaje desde 1951. Sirve como punto de referencia para los marineros que llegan desde mar adentro.

Desde aquí se puede ver la meseta de la isla de la Désirade (al noreste) y las islas de Petite-Terre (al sureste). Se utiliza una tabla de orientación para leer el paisaje.

Créditos de fotos : PNG