

# Sendero de "Galleries"

Marie-Galante



(E.Ingadassamy - CD 971)

*Este paseo corto permite descubrir una costa esculpida por el mar desde hace miles de años.*

*Déjese seducir por un mar poderoso que dicta el sentido y la dirección a las piedras y a las plantas.*

## Información útil

Práctica : Pedestre

Duración : 45 min

Distancia : 1.2 km

Desnivel positivo : 39 m

Dificultad : Fácil


Tipo : Circuito

Temática : Litoral y acantilado

# Itinerario

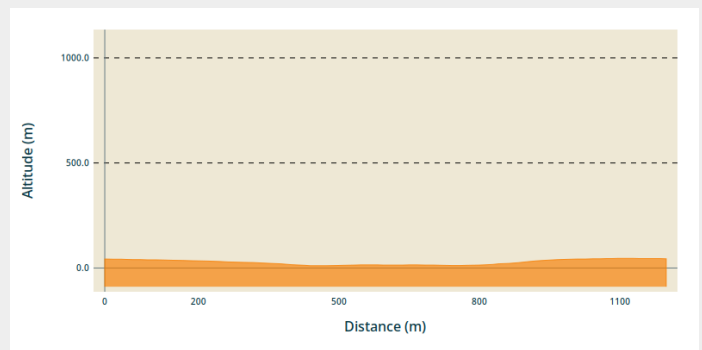
**Salida** : Al borde de la carretera de Cafarnaüm.

**Llegada** : Al borde de la carretera de Cafarnaüm.

**Puntos de interés** :  PR (pequeño recorrido)  Sendero de costa

**Communes** : 1. Capesterre-de-Marie-Galante

## Perfil altimétrico








Altitud mín 11 m Altitud máx 46 m

Desde el panel de entrada al sendero, seguir las señales que indican el descenso hacía un barranco seco. Llegados a la costa, tomar a la izquierda para recorrer con prudencia las rocas talladas por el mar. Luego, llegar a la carretera para volver al punto de salida.

# En su camino...



-  Uvita playera, Cocoloba uvifera (A)
-  Cactus candelabro (C)
-  Manzanilla de la muerte (E)

-  Las Galerías (B)
-  Vista sobre los molinos de viento (D)

# Información útil

## Recomendaciones

Trozos de camino resbaladizos al borde de los acantilados. Prever botas de senderismo.  
No ir por el sendero con niños pequeños.  
Tenga cuidado con los "mancenilliers" o manzanilla de la muerte (jugo tóxico).

## Comment venir ?

### Transportes

Grand-Bourg vers Capesterre de Marie-Galante : station de bus au parking de la gare maritime de Grand-Bourg.

Capesterre de Marie-Galante vers Grand-Bourg : station de bus en face de la mairie de Capesterre de Marie-Galante.

---

En Guadeloupe, 2 applications pour le covoiturage :

Dépozé : <https://depoze.fr>

KAROS : <https://www.karos.fr>

### Acceso por carretera

Localización GPS del punto de salida : Lat : 15,903476 N - Long : 61,207111 W.

---

Desde el pueblo de Capesterre, seguir la carretera municipal que lleva a Capharnaüm.

## Puntos de información

### Office du tourisme intercommunal de Marie-Galante

rue Pierre Leroy, ancien Palais de justice,  
97112 Grand-Bourg (Marie-Galante)

[info@ot-mariegalante.com](mailto:info@ot-mariegalante.com)

Tel : 05 90 97 56 51

<http://www.ot-mariegalante.com/>



## Origen

Rando Guadeloupe

<https://www.randoguadeloupe.gp/>

# En su camino...

---



## Uvita playera, *Coccoloba uvifera* (A)

Población de *Uvita playera*.

Créditos de fotos : E.Ingadassamy - CD 971

---



## Las Galerías (B)

Galerías excavadas por el mar, que aparecieron con el tiempo.

Créditos de fotos : E.Ingadassamy - CD 971

---



## Cactus candelabro (C)

Los cactus candelabro y batatillas tratando de escaparse de las rocas.

Créditos de fotos : E.Ingadassamy - CD 971

---



## Vista sobre los molinos de viento (D)

Los molinos de viento, sobre la colina, girando según la corrientes.

Créditos de fotos : E.Ingadassamy - CD 971

---



## Manzanilla de la muerte (E)

Vista sobre una bonita población de manzanilla de la muerte.

Créditos de fotos : E.Ingadassamy - CD 971