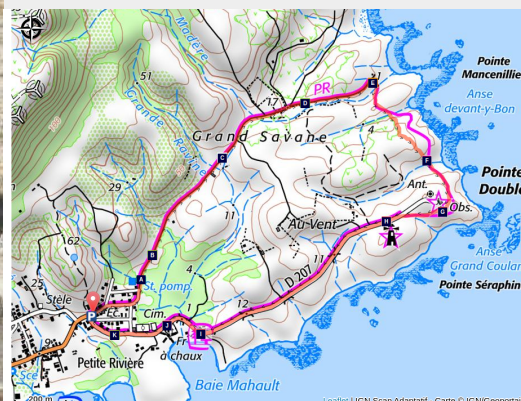


# Sendero Montana

La Désirade



Iguane des Petites Antilles (Iguana delicatissima) (CD971)



*Situado en el noreste de la isla de La Désirade, el sendero debe su nombre al barco "Montana", cuyos restos se encuentran varados cerca del faro. La ruta discurre, en su parte costera, la reserva natural geológica. También da acceso al edificio de la antigua estación meteorológica, cuya arquitectura recuerda las obras de Ali Tur, así como al faro y a las ruinas de una algodonera, cerca de la cual una exposición recuerda la historia geológica.*

El cambio de aires está garantizado al descubrir este entorno de aspecto "lunar" bañado por las brisas del Atlántico y repleto de especies animales (ovejas, cabras, iguanas, paseriformes) y vegetales (agaves, mapus, uvas de playa, cactus) adaptadas a condiciones extremas.

## Información útil

Práctica : Pedestre

Duración : 1 h 30

Distancia : 4.0 km

Desnivel positivo : 90 m

Dificultad : Fácil

Tipo : Circuito

Temática : Geología, Paisaje agrícola, Patrimonio cultural y edificado

# Itinerario

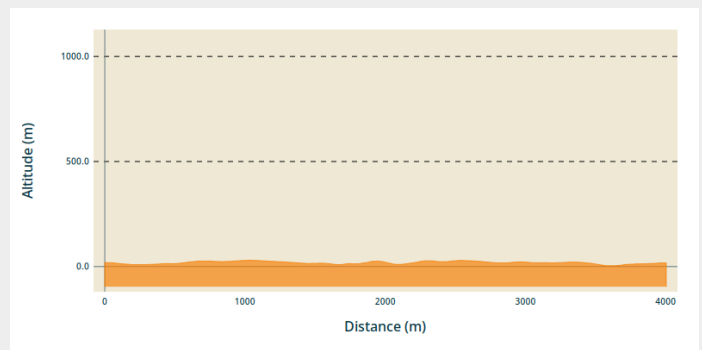
**Salida :** Au niveau de l'école de Baie-Mahault.

**Llegada :** Au niveau de l'école de Baie-Mahault.

**Puntos de interés :** — PR (pequeño recorrido)

**Communes :** 1. La Desirade

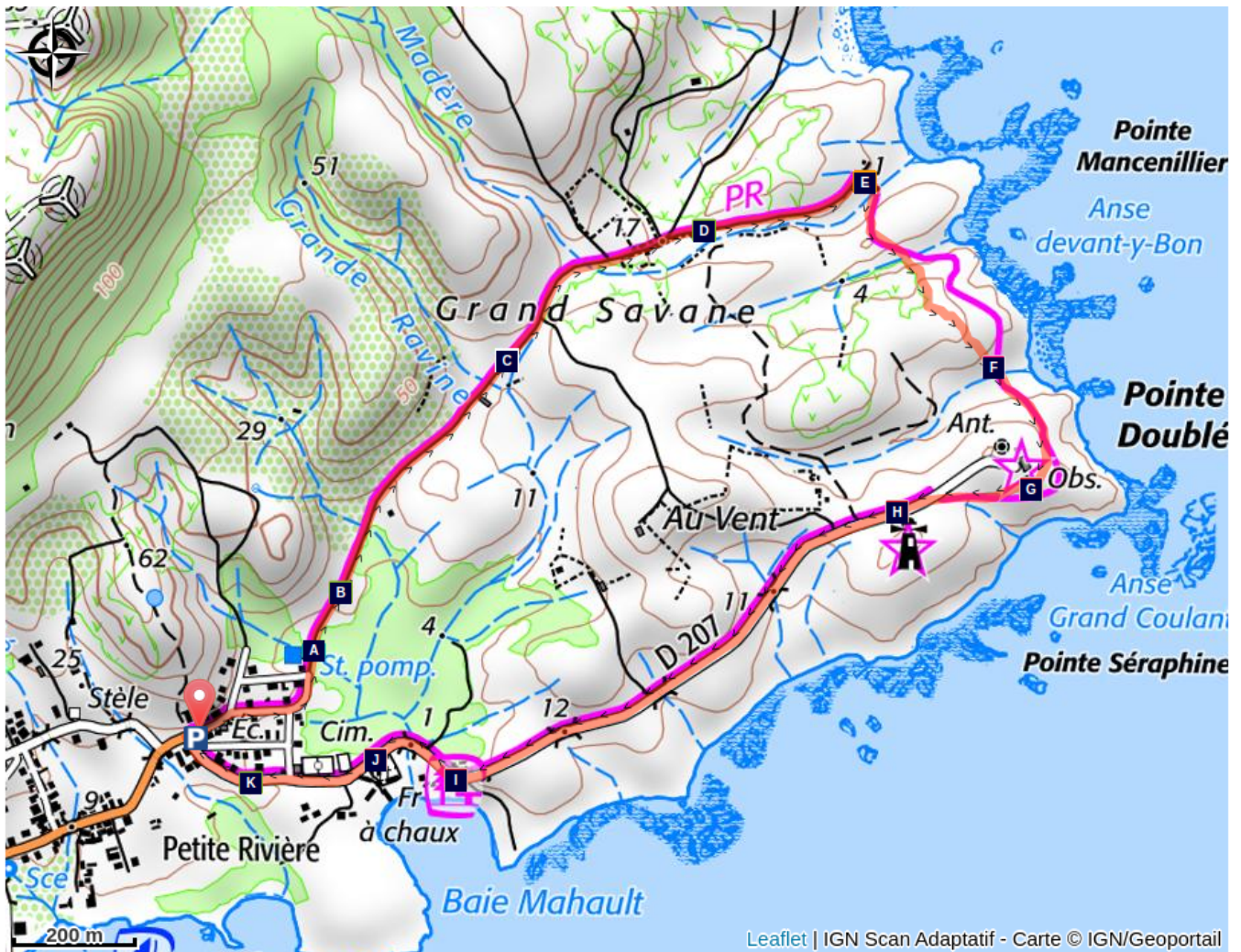
## Perfil altimétrico














Altitud mín 4 m Altitud máx 30 m

A partir de la señal de entrada al sendero, seguir las señales que conducen a Pointe Mancenillier. Una vez llegados a la costa, al borde de la reserva natural geológica, girar a la derecha tomando con cuidado el camino pedregoso en dirección a Pointe Doublé. Luego, después de la estación meteorológica, llegar a la carretera que bordea el faro, la antigua algodonera y el cementerio marino, para volver a la salida.

# En su camino...



- |  |   |
|--|---|
|  Mesa de interpretación (A)         |  Agave Americano (B)   |
|  Parque eólico (C)                  |  "Mapou Gris" (D)      |
|  Carbet (E)                         |  Mosaico rocoso (F)    |
|  Antigua estación meteorológica (G) |  Faro (H)              |
|  Ruinas de la vieja algodonera (I)  |  Cementerio marino (J) |
|  "Frangipanier" (K)                 |   |

# Información útil

## **Recomendaciones**

Sendero despejado después del huracán MARIA.

---

Sendero en su mayor parte expuesto al sol, pensar en hidratarse regularmente.  
Tramos resbaladizos sobre piedras, prever botas de senderismo.  
Tenga cuidado con los "mancenilliers" o manzanilla de la muerte (jugo tóxico).

## **Comment venir ?**

### Transportes

Comunicado con el puerto por la línea de autobuses Karulis.

### Acceso por carretera

Localización GPS del punto de salida : Lat : 16,33052°N - Long : 61,01702°W.

---

Desde el puerto, seguir la carretera departamental n°207, hasta la escuela Baie-Mahault.

### Parking recomendado

Al nivel de la escuela "Baie-Mahault".

## **Puntos de información**

### **Bureau d'information touristique de La Désirade**

"Beausejour", capitainerie, 97127 Désirade

omt.desirade@gmail.com

Tel : 05 90 84 61 39

<http://www.mairie-ladesirade.fr/tourisme-tourism>



## **Origen**

Rando Guadeloupe

<https://www.randoguadeloupe.gp/>

# En su camino...

---



## Mesa de interpretación (A)

Una mesa de interpretación describe las especies (fauna y flora) que se pueden encontrar en el recorrido.

Créditos de fotos : CD 971

---



## Agave Americano (B)

Especímenes de "*Agave Karatto*", adaptados a suelos pedregosos, secos y calientes. El imponente tallo floral anuncia la muerte de la planta.

Créditos de fotos : CD 971

---



## Parque eólico (C)

Vista del parque eólico del Plateau de la Montagne con vistas que dominan el sendero.

Créditos de fotos : CD 971

---



## "Mapou Gris" (D)

Espécimen de "Mapou gris", *Pisonia subcordata*, con una forma moldeada por el viento. El crecimiento de las ramas se orienta en la dirección de los vientos dominantes.

Créditos de fotos : CD 971

---



## Carbet (E)

Este carbet (refugio) invita a tomarse un descanso y a la vez disfrutar del panorama oceánico de Pointe Mancenillier.

Créditos de fotos : CD 971



### Mosaico rocoso (F)

Esta acumulación de rocas de diversa naturaleza es un testigo de un aspecto geológico excepcional de la Désirade.

Créditos de fotos : CD 971

---



### Antigua estación meteorológica (G)

Vista sobre el edificio abandonado de la estación meteorológica, cuya arquitectura "Art Deco" está inspirada en la obra de Ali Tur.

Créditos de fotos : CD 971

---



### Faro (H)

Faro de la Désirade.

Créditos de fotos : CD 971

---



### Ruinas de la vieja algodónera (I)

El sitio, que antes albergaba una algodónera y una leprosería, ofrece hoy en día una exposición que recorre la historia geológica de la Désirade, a través de paneles explicativos, así como un área de descanso tranquilamente aprovechado por un grupo de iguanas.

Créditos de fotos : CD 971

---



### Cementerio marino (J)

Descanso eterno a merced de las mareas.

Créditos de fotos : CD 971

---



### "Frangipanier" (K)

Flor de "frangipanier", *Plumeria*.

Créditos de fotos : CD 971

---