

Sentier de l'îlet Macou



(PNG)

L'îlet Macou est un haut lieu de pèlerinage avec la présence de la chapelle de Notre Dame de la Garde, où chacun vient déposer sa prière.

Infos pratiques

Pratique : Pédestre

Durée : 30 min

Longueur : 0.6 km

Difficulté : Facile


Type : Aller-retour

Thèmes : Patrimoine culturel et bâti,
Sentier de découverte

Itinéraire

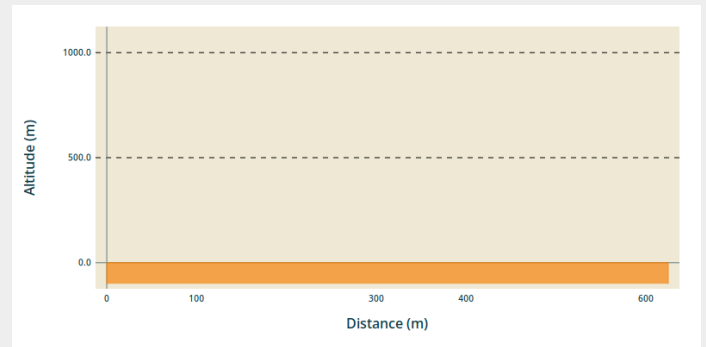
Départ : ponton de l'ilet Macou

Arrivée : ponton de l'ilet Macou

Balisage : — PR  Sentier du Littoral

Communes : 1. Morne-à-l'Eau

Profil altimétrique





Altitude min 0 m Altitude max 0 m


Départ du ponton, suivre le sentier qui s'engage dans la forêt. Traverser forêt et zone plus claismée. Aller jusqu'au bout de l'ilet (chapelle).

Revenir ensuite par le même itinéraire jusqu'au ponton de départ.

Sur votre route...



-  Végétation sur l'îlet (A)
-  Chapelle (C)

-  Erosion du littoral (B)

Toutes les informations pratiques

Recommandations

Le littoral de Macou compte des sites de ponte de tortues marines. Merci de respecter les plages !

En milieu naturel, la prudence et la vigilance doivent être multipliées, d'autant que la Guadeloupe est soumise à des risques naturels. Adopter un comportement responsable est indispensable pour que la randonnée reste un plaisir !

Attention : baignade non surveillée.

Comment venir ?

Transports

Dans l'agglomération, réseau de bus "Karu'lis". Voir <https://www.karulis.com/plan/>
Ligne "A10" : CHU / Milenis / bourg Abymes / Vieux-Bourg.

En Guadeloupe, 2 applications pour le covoiturage :

Dépozé : <https://depoze.fr>

KAROS : <https://www.karos.fr>

Accès routier

Accès par la mer uniquement (bateau, kayak ...).

Localisation GPS du point de départ : Lat : 16,34910°N - Long : 61,52726°W.

Lieux de renseignement

Office de tourisme intercommunal "Le Nord Guadeloupe"

2 rue Gambetta, 97117 Port-Louis

contact@lenordguadeloupe.com

Tel : 0590 22 33 87 / 0690 50 76 48

<http://www.lenordguadeloupe.com>



Source

Sur votre route...



✿ Végétation sur l'îlet (A)

L'îlet a été défriché sur une bonne partie pour permettre d'y planter une cocoteraie. La végétation naturelle de cet îlet est sinon essentiellement composée d'espèces capables de supporter que les conditions générales évoluent et susceptibles de s'adapter aux variations de salinité en particulier. Ainsi un premier cordon de Palétuviers rouges (*Rhizophora mangle*) précède une zone forestière enrichie des Palétuviers blancs (*Avicennia germinans*), Palétuviers gris (*Laguncularia racemosa*), Oliviers bord-de-mer (*Conocarpus erectus*). Succédant à ce bourrelet de mangrove, le Catalpa (*Thespesia populnea*) compose l'essentiel des boisements, sur des sols le plus souvent exondés.

[source : *Espaces remarquables du littoral - Egis Eau 2012*]

Crédit : PNG



🏠 Erosion du littoral (B)

Jusqu'au siècle dernier, l'îlet était raccordé à la terre et il y a quelques années encore une bande de sable de près de 10 mètres était présente entre le rivage et la chapelle. L'érosion des rives est la preuve tangible de la fragilité du milieu.

Crédit : PNG



🏠 Chapelle (C)

Autrefois, une petite chapelle ornait le bout de l'îlet. Depuis le passage du cyclone Hugo, en 1989, une chapelle en dur a été érigée "Notre Dame de Macou" ; elle est fréquentée par les habitués. Elle est jonchée de conques de lambis vides déposées là par les pêcheurs de passage.

Crédit : PNG