

Trace des falaises de Marie-Galante

Marie-Galante



(CD971)



Serpentant entre les paysages ruraux et les affleurements rocheux ouverts sur l'océan, la trace des falaises est un régal pour les amoureux des grands espaces.

Infos pratiques

Pratique : Pédestre

Durée : 4 h

Longueur : 9.9 km

Dénivelé positif : 214 m

Difficulté : Moyen


Type : Aller simple

Thèmes : Littoral et falaise, Paysage agricole

Itinéraire

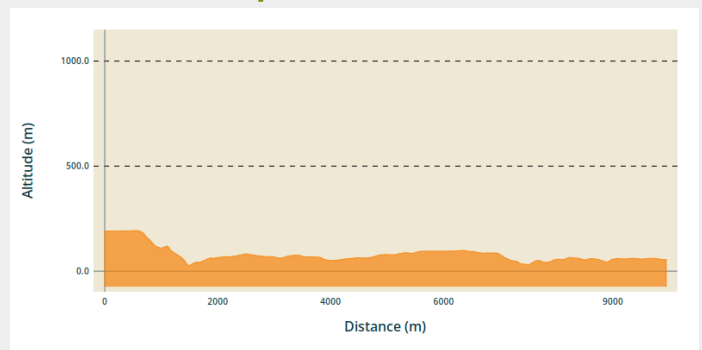
Départ : Lieu-dit Borée, à 7Km au nord de Capesterre de Marie-Galante par la D201.

Arrivée : Chapelle Sainte-Thérèse.

Balises : PR  Sentier du Littoral

Communes : 1. Capesterre-de-Marie-Galante
2. Saint-Louis

Profil altimétrique



Altitude min 26 m Altitude max 193 m

S'avancer sur le chemin à travers les champs de canne à sucre (point n°1) et rejoindre la D 201 ; la suivre à droite sur 150 m. Quitter la route (point n°2) pour un chemin à gauche qui traverse un champ de canne. Emprunter à gauche un chemin taillé dans le calcaire ; il tourne et descend rapidement dans une ravine. Continuer tout droit jusqu'à une bifurcation.

S'engager à gauche (point n°3) sur un sentier qui serpente dans la forêt (observer les gommiers rouges et les bois savonnette) et atteindre une intersection avec le sentier de la Côte Est.

Tourner à gauche (point n°4) et rejoindre l'Anse Piton. A gauche, le sentier remonte dans une ravine (attention sentier escarpé). Continuer ensuite tout droit sur une piste à travers une forêt d'acacias.

La piste s'ouvre sur une prairie (point n°5), donner dos à la prairie en tournant à angle droit sur la droite, prendre le chemin qui remonte sur quelques mètres en sous-bois, puis, en gardant la direction, traverser les pâturages et la savane (repérer une mare et la tour éventrée d'un moulin en ruine). Arriver à une bifurcation dans un virage au niveau de la pointe Cavalle.

Bifurquer à droite (point n°6). Au niveau de l'Anse Raquette, obliquer à droite pour longer le littoral. Le chemin vire rapidement à gauche (bosquets), puis contourne une mare par la gauche.

Prendre à droite (point n°7) et longer les champs sur 400 m. Descendre à l'Anse Ballet (point de vue, ne pas s'approcher du bord). Descendre dans le vallon à gauche par un sentier pierreux en sous-bois, puis à droite dans la ravine. Le sentier remonte sur le versant opposé (pente raide).

A la bifurcation (point n°8), prendre à droite en direction de l'Anse Bois d'Inde. Longer le littoral jusqu'au chemin qui mène à Caye Plate. A l'aire de stationnement, continuer tout droit. Arriver sur le chemin transversal d'Anse du Coq ; l'emprunter à gauche et retrouver la route. La suivre à droite, dépasser les habitations des Coqs, puis rejoindre la chapelle Sainte-Thérèse par un sentier à gauche.

Sur votre route...



-  Anse Piton (A)
-  Raisinier grandes feuilles (C)
-  Anse Raquette (E)
-  Anse Bois d'Inde (G)
-  Peuplement de raisiniers bord de mer (B)
-  Anse Chapelle (D)
-  Anse Ballet (F)
-  Case en gaulette (H)

Toutes les informations pratiques

Recommandations

Terrain glissant et boueux par temps de pluie.
Circuit linéaire : prévoir un second véhicule à la chapelle Sainte-Thérèse (arrivée).

Comment venir ?

Transports

Grand-Bourg vers Capesterre de Marie-Galante : station de bus au parking de la gare maritime de Grand-Bourg.

Capesterre de Marie-Galante vers Grand-Bourg : station de bus en face de la mairie de Capesterre de Marie-Galante.

En Guadeloupe, 2 applications pour le covoiturage :

Déposé : <https://depoze.fr>

KAROS : <https://www.karos.fr>

Accès routier

Localisation GPS du point de départ : Lat : 15,95249°N - Long : 61,22582°W.

A Capesterre de Marie-Galante, route RD201 vers le nord, lieu-dit "Borée".

Parking conseillé

Le long du chemin de Borée

Lieux de renseignement

Office du tourisme intercommunal de Marie-Galante

rue Pierre Leroy, ancien Palais de justice,
97112 Grand-Bourg (Marie-Galante)

info@ot-mariegalante.com

Tel : 05 90 97 56 51

<http://www.ot-mariegalante.com/>



Source

Sur votre route...



Anse Piton (A)

L'Anse Piton offre une première fenêtre ouverte sur l'océan.

Crédit : CD971



Peuplement de raisiniers bord de mer (B)

Le raisinier bord de mer *Coccoloba uvifera*, est très présent dans le couvert végétal qui borde l'Anse Piton.

Crédit : PNG



Raisinier grandes feuilles (C)

Le raisinier grandes feuilles *Coccoloba pubescens*, dont le diamètre des feuilles peut atteindre plus de 40 cm, est un proche parent du raisinier bord de mer. Il est caractéristique des forêts sèches cotières.


Crédit : CD971



Anse Chapelle (D)

L'Anse Chapelle offre une vue panoramique sur la Pointe Cavalle au nord et la Pointe Saragot au sud.

Crédit : CD971



Anse Raquette (E)

L'Anse Raquette est bordée au nord par le promontoire de la Pointe Pisiou.

Crédit : CD971



Anse Ballet (F)

Vue panoramique sur la Désirade (par temps dégagé), l'océan et la Pointe Abraham.

Crédit : CD971



Anse Bois d'Inde (G)

Vue sur l'Anse Bois d'Inde, cernée par la Grosse Pointe et la Pointe à Nègre.

Crédit : CD971



Case en gaulette (H)

Survivance d'un habitat typique des zones rurales. Ici la case est reconvertie en local de vente de produits du terroir.

Crédit : CD971