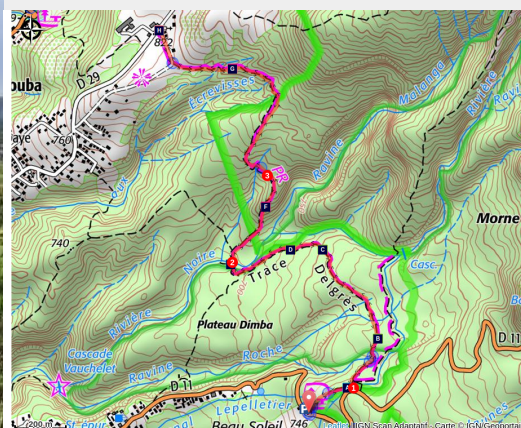


Trace Delgrès

Basse-Terre Sud



vue au départ (PNG)



Après avoir sillonné la forêt humide, le sentier conduit sur les hauteurs de Matouba et permet de découvrir les jolis jardins de "Papaye".

Infos pratiques

Pratique : Pédestre

Durée : 3 h 30

Longueur : 5.7 km

Dénivelé positif : 380 m

Difficulté : Moyen

Type : Aller-retour

Thèmes : Patrimoine culturel et bâti,
Paysage agricole, Zone de détente

Itinéraire

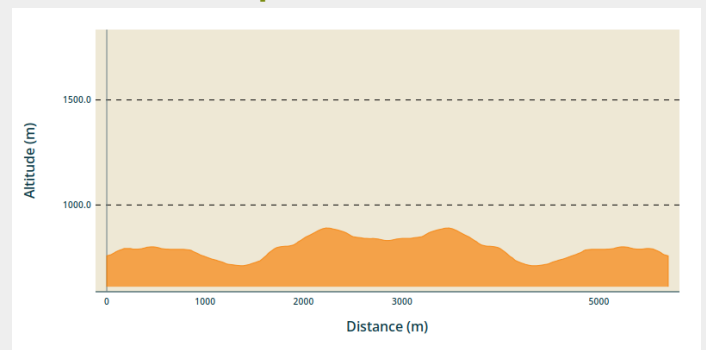
Départ : Aire de pique-nique de Beausoleil, Saint-Claude.

Arrivée : Aire de pique-nique de Beausoleil, Saint-Claude.

Balisage : — PR

Communes : 1. Saint-Claude

Profil altimétrique



Altitude min 711 m Altitude max 891 m

Balisage randonnée : jaune.

Le chemin débute à l'arrière de l'aire de pique-nique. S'engager dans la forêt et longer le canal. Au carrefour (point 1), prendre à gauche direction "Papaye". Bien suivre le balisage ensuite.

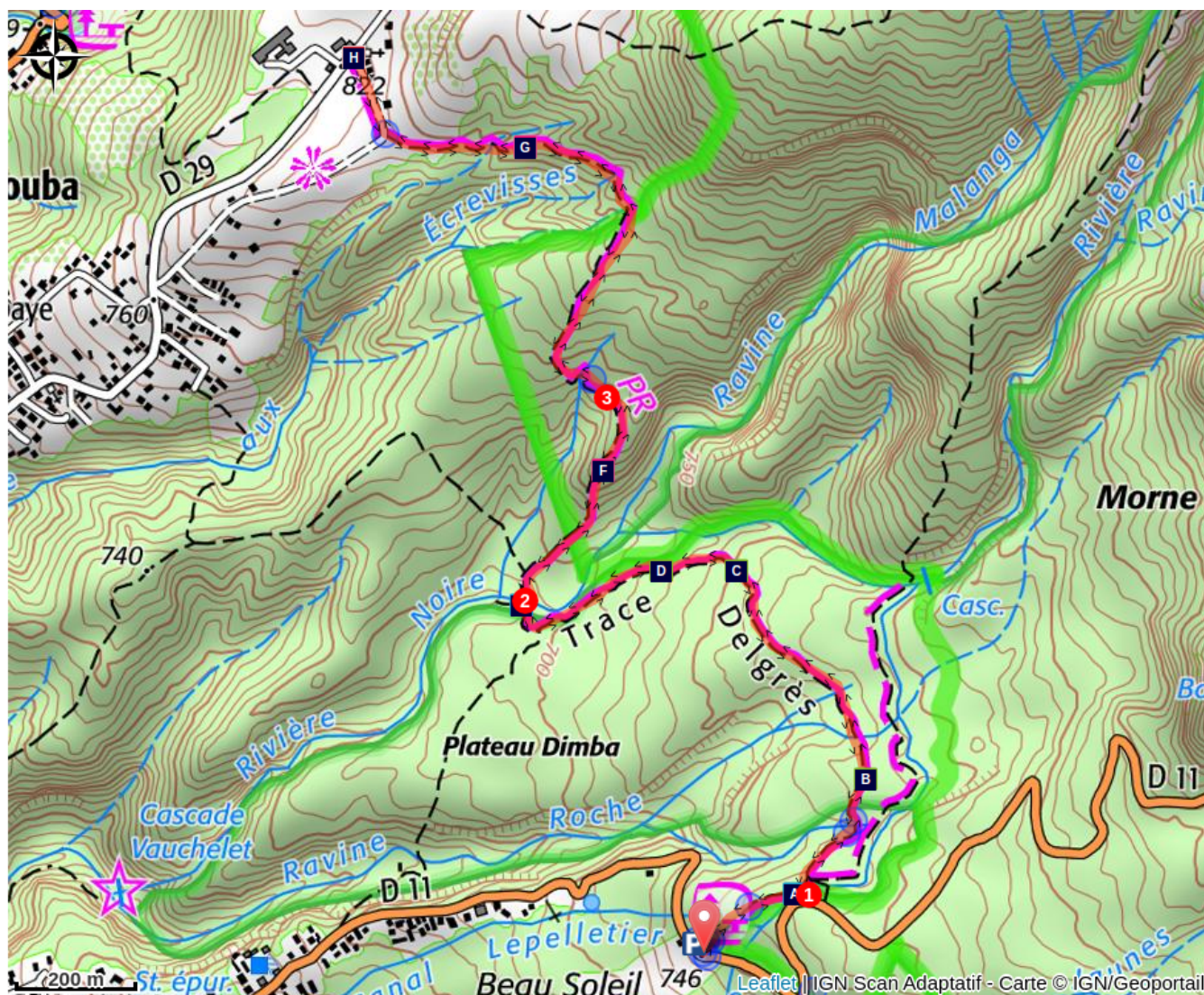
Continuer sur le chemin et franchir plusieurs petites ravines. Arriver à la Rivière Noire (point 2), traverser prudemment. Remonter sur le sentier en face. Vous entrez dans le Parc national, poursuivre dans la forêt. Attention au point 3, prudence en passant à côté d'un éboulement.

Atteindre un plateau dégagé (vue). Continuer et arriver en bordure de zones cultivées (jardins créoles). Le sentier débouche enfin sur un chemin bétonné, poursuivre jusqu'à la petite chapelle.

Revenir ensuite par le même itinéraire jusqu'au point de départ.

A l'arrivée, vous pouvez profiter de l'aire de pique-nique de Beausoleil.


Sur votre route...




 Canal Lepelletier (A)

 Gommier blanc (C)

 Rivière Noire (E)

 Beau point de vue (G)

 Arbre remarquable (B)

 Siguines (D)

 vue sur le Nez Cassé (F)

 chapelle Sainte-Marie (H)

Toutes les informations pratiques

En coeur de parc

Le Parc national est un territoire naturel, ouvert à tous, mais soumis à une réglementation qu'il est utile de connaître pour préparer son séjour

Recommandations

En milieu naturel, la prudence et la vigilance doivent être multipliées, d'autant que la Guadeloupe est soumise à des risques naturels. Adopter un comportement responsable est indispensable pour que la randonnée reste un plaisir !

Attention : parkings non surveillés.

Comment venir ?

Transports

En Guadeloupe, 2 applications pour le covoiturage :

Dépozé : <https://depoze.fr>

KAROS : <https://www.karos.fr>

Accès routier

Localisation GPS du point de départ : Lat : 16,03136°N - Long : 61,68057°W.

Traverser le bourg de Saint-Claude, passer devant La Poste et l'Université. Continuer en montant sur la route RD11 (direction La Soufrière), jusqu'à arriver à l'aire de pique-nique de BeauSoleil, à l'entrée de la forêt.

Parking conseillé

Parking bord de route, à côté de l'aire de pique-nique de Beausoleil, Saint-Claude.

Accessibilité

Le Conseil Départemental a rénové en 2020 l'aire de pique-nique de Beausoleil à Saint-Claude (RD11) : stationnement réservé, aménagements pour faciliter la marche et le roulage des fauteuils (rampe d'accès) et un carbet réservé pour les personnes en situation de handicap.

i Lieux de renseignement

Office de valorisation du patrimoine de Saint-Claude

Maison Darracq, 149 avenue du Maréchal Foch, 97120 Saint-Claude

ovap.saintclaud@gmail.com

Tel : 0590 60 90 23

<https://www.facebook.com/profile.php?id=100009643819543>



Siège du Parc national de la Guadeloupe

Montéran, 97120 Saint-Claude

info@randoguadeloupe.gp

Tel : 0590 41 55 55

<http://www.guadeloupe-parcnational.fr/fr/des-decouvertes/ou-sinformer/siege-de-saint-claude>



Source

Rando Guadeloupe

<https://www.randoguadeloupe.gp/>


Sur votre route...



Canal Lepelletier (A)

Le sentier longe le canal Lepelletier, qui dessert les habitants de Saint-Claude en contre-bas.

Crédit : F.Salles - PNG



Arbre remarquable (B)

Le tronc de cet arbre à contreforts a une base de forme très remarquable, qui rappelle les "coco fesses" des cocotiers de mer de l'Océan Indien.

Crédit : PNG



Gommier blanc (C)

Dacryodes excelsa peut atteindre 35 m de hauteur, son tronc blanc et ses racines exsudent quand ils sont blessés, une résine blanche à forte odeur de térébenthine qui est utilisée traditionnellement comme de l'encens ou pour allumer le feu, car elle se consume lentement quelle que soit l'humidité ambiante. Elle aurait pour propriété de chasser les esprits. Le tronc était utilisé pour fabriquer les pirogues (kanawa) des amérindiens et encore aujourd'hui, pour confectionner les bateaux de pêche des populations côtières de nombreux pays tropicaux, dont la Dominique. Ses graines vertes sont appréciées des pigeons Ramiers.

Crédit : PNG



Siguines (D)

Philodendron giganteum ou Siguine blanche, est une espèce épiphyte ou terrestre qui affectionne les endroits humides ou ombragés. Elle pousse aussi bien à terre que sur les rochers ou dans les arbres. Elle développe de nombreuses racines aériennes très longues, utilisées en vannerie. Ses feuilles sont vert sombre de très grande taille, charnues et luisantes. Chaque feuille est portée par un gros pétiole de 0,60 à 1m50 de longueur, lui même inséré sur une grosse tige courte posée sur des troncs ou des rochers.

Crédit : PNG



Rivière Noire (E)

Traversée de la Rivière Noire, qui prend sa source sur la Soufrière.
Prudence en traversant le cours d'eau !

Crédit : PNG



vue sur le Nez Cassé (F)

Point de vue sur le Nez Cassé, vers le nord-est.

Crédit : PNG



Beau point de vue (G)

Depuis la clairière, point de vue sur les Monts Caraïbes et le littoral de Basse-Terre.

Crédit : PNG



chapelle Sainte-Marie (H)

Chapelle bénie le 17 novembre 2013 par le Père Lafranconi, curé de la paroisse de Saint Augustin à Saint-Claude.
Cette chapelle est dédiée à Marie, protectrice de la Guadeloupe.

Crédit : PNG