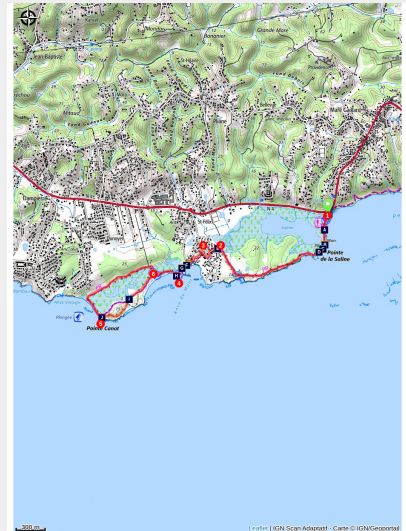


Sentier littoral de Saint-Félix

Grande-Terre Ouest



vue sur le littoral (CD 971)



Infos pratiques

Pratique : Pédestre

Durée : 2 h 30

Longueur : 7.5 km

Dénivelé positif : 76 m

Difficulté : Facile

Type : Aller-retour

Thèmes : Etang et zone humide,
Littoral et falaise, Zone de détente


En alternant entre pâturages et plages, ce sentier côtier vous mènera de la Saline à la Pointe Canot (extrémité Sud de la Grande-Terre), en passant par la plage de Saint-Félix, lieu de détente qui a su garder un côté sauvage.

Ce sentier particulièrement fréquenté par les joggeurs permet d'observer deux phénomènes à l'oeuvre : l'érosion marine (inéluçtable) et l'urbanisation galopante.

Itinéraire

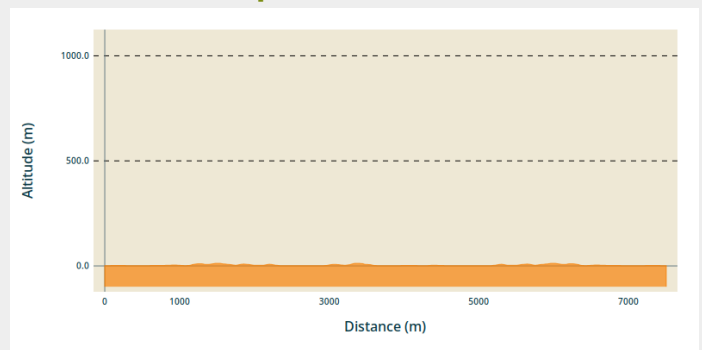
Départ : Plage de la Saline

Arrivée : Plage de la Saline

Balisage : — PR  Sentier du Littoral

Communes : 1. Le Gosier

Profil altimétrique



Altitude min 1 m Altitude max 12 m

Point n°1: Longer la plage de la pointe de la Saline (*vous aurez peut-être l'occasion de voir les "ailes" des kitesurfeurs dans le ciel : le spot se prête à la pratique de ce sport*). Au bout de la plage, après avoir dépassé le mémorial, bifurquer sur la droite en longeant le littoral. Contourner la saline (observer la mangrove sur la droite). Pénétrer sous une voûte de catalpas, puis passer à travers des prairies. Suivre un chemin empierré et parvenir à une bifurcation.

Prendre à gauche (point n°2) pour aller franchir un fossé et une barrière au milieu d'habitations. Atteindre la route ; la suivre à droite sur 50 m.

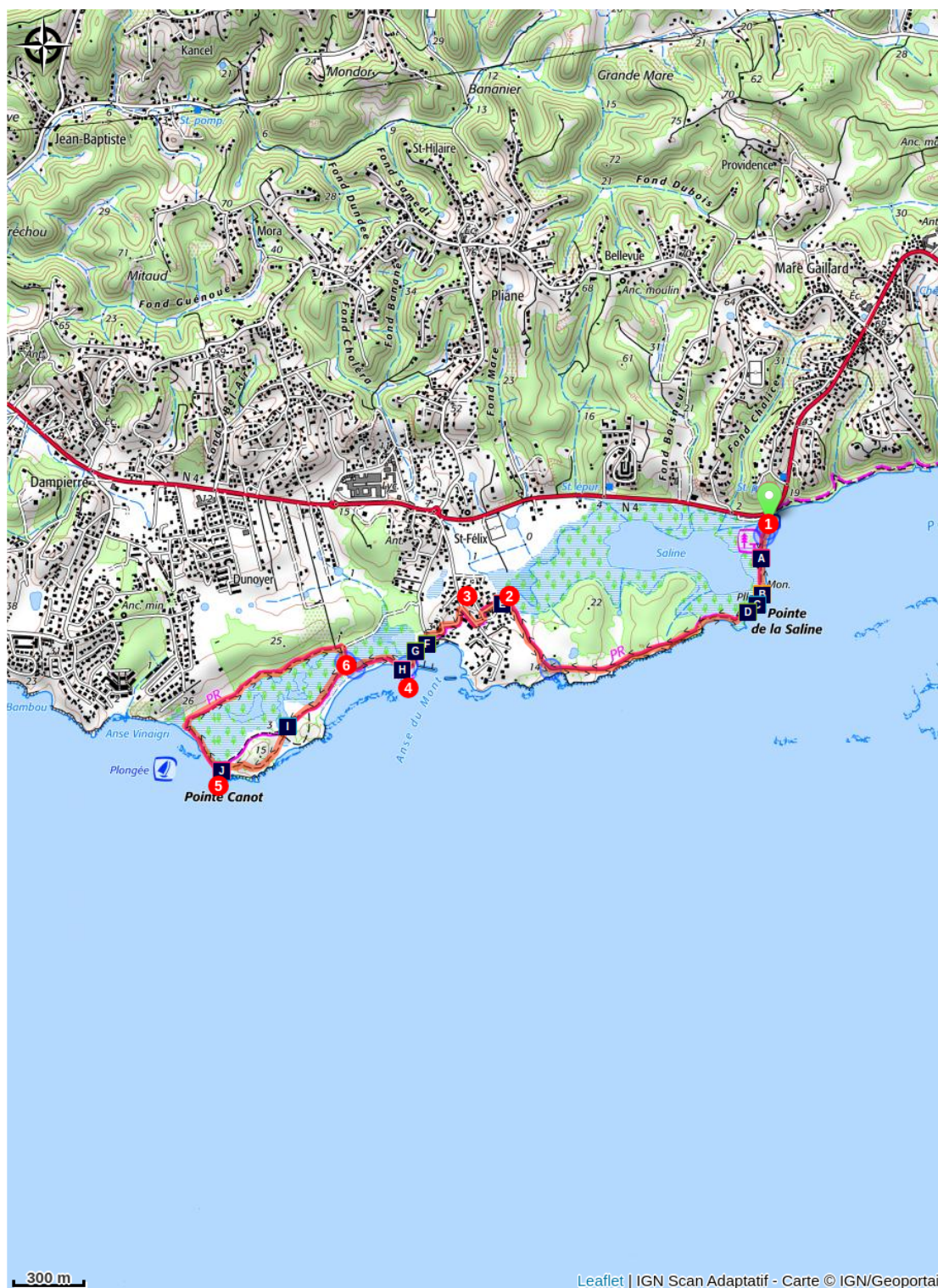
Tourner à gauche au niveau d'un manguier (point n°3) pour s'engager sur un chemin en béton jusqu'au Village Caraïbes. Face à un restaurant, prendre à gauche, puis une nouvelle fois à gauche afin de rejoindre l'anse Dumont. La longer par la droite (l'anse est équipée d'un port de pêche). Sur la droite, un observatoire ornithologique.






En contrebas d'un promontoire sévèrement grignoté par les assauts répétés de la mer (point n°4), commencer à longer la plage de l'anse Canot à l'ombre de la forêt du littoral. Arriver au bout de la plage au niveau des cocotiers : aller à droite et atteindre une bifurcation. Laisser la zone humide sur la droite et obliquer à gauche pour longer le littoral (observer sur la gauche une mare enherbée et une crique bordée de raisiniers bord de mer).






Atteindre la pointe Canot (point n°5) et profiter du point de vue sur l'îlet du Gosier, la Basse-Terre et Marie-Galante. Continuer à longer le littoral à couvert en direction de l'anse Vinaigri. A la bifurcation, prendre à droite en empruntant le sentier qui serpente en contrebas du morne, en longeant la zone humide sur la droite (observer et écouter la faune aviaire qui fréquente le site).

Arriver à une aire de parking située en arrière plage (point n°6). Tourner à gauche pour revenir vers l'anse Dumont et reprendre le sentier en sens inverse pour rejoindre le point de départ.

Sur votre route...



-  Vue sur le Rocher du Diamant (A)
-  Passerelle d'accès à l'arrière plage (C)
-  Vue sur le moulin de Saint-Félix (E)
-  Observatoire ornithologique (G)
-  Marais (I)

-  Mémorial 1ère abolition (B)
-  Catalpa (D)
-  Pélicans bruns (F)
-  Promontoire (H)
-  Pointe Canot (J)

Toutes les informations pratiques

Recommandations

Prévoir éventuellement un second véhicule au parking de la plage de Saint-Félix (anse Dumont) pour ceux qui ne voudraient pas faire l'aller-retour.
Attention : parkings et baignade non surveillés.

Comment venir ?

Transports

Dans l'agglomération, réseau de bus "Karu'lis". Voir <https://www.karulis.com/plan/>
Desservi par la ligne "S1".

En Guadeloupe, 2 applications pour le covoiturage :

Déposé : <https://depoze.fr>

KAROS : <https://www.karos.fr>

Accès routier

Plage de Saline, 5 km à l'Est du bourg du Gosier par la route RN 4, entre Saint-Félix et Mare-Gaillard.

Parking conseillé

Gosier, Plage de la Saline.

Lieux de renseignement

Office du tourisme du Gosier
rue Félix Eboué, 97190 Le Gosier
otdugosier@gmail.com
Tel : 05 90 84 80 80
<http://www.gosiertourisme.fr/>



Source

Rando Guadeloupe

<https://www.randoguadeloupe.gp/>

Sur votre route...



Vue sur le Rocher du Diamant (A)

Cet écueil situé dans une zone de hauts fonds, au large de l'anse du Petit Havre est également dénommé "le mouton"

Par temps dégagé, Marie-Galante est visible en arrière plan.

Crédit : CG971_rando



Mémorial 1ère abolition (B)

Mémorial de la première abolition de l'esclavage. Le 2 juin 1794, Victor Hugues, nommé commissaire de la République, débarque en ces lieux, porteur du décret d'abolition de l'esclavage ; à la tête des troupes encadrées par les généraux Cartier et Aubert, il organise le soulèvement populaire contre les forces britanniques qui occupaient la Guadeloupe.

Crédit : CD971



Passerelle d'accès à l'arrière plage (C)

Ce platelage permet d'accéder à l'arrière plage et de découvrir la zone de mangrove peuplée notamment de palétiviers rouges, *Rhizophora mangle*, reconnaissables par leurs racines en échasses.

Crédit : CD971



Catalpa (D)

Le Catalpa, *Thespesia populnea*, se distingue notamment du mancenillier, par ses feuilles en forme de coeur.

Crédit : CD 971



Vue sur le moulin de Saint-Félix (E)

Cet ancien moulin à vent témoigne du passé agricole de la zone, dédiée à la culture de la canne à sucre.

Crédit : CD971



Pélicans bruns (F)

Pélicans bruns (*Pelecanus occidentalis*), également appelé "gran gozié", profitant d'une halte au port de pêche de Saint-Félix.

Crédit : CG971_rando



Observatoire ornithologique (G)

L'observatoire offre un point de vue privilégié sur la zone marécageuse et l'abondante faune aviaire qui la fréquente.

Crédit : CD971



Promontoire (H)

L'oeuvre de l'érosion est palpable sur cet affleurement calcaire subissant les assauts répétés de la mer.

Crédit : CD971



Marais (I)

Ce marais d'une circonférence de près de 2 kilomètres abrite une biodiversité foisonnante.

Crédit : CD971



Pointe Canot (J)

La Pointe Canot propose un panorama ouvert sur Marie-Galante, l'îlet du Gosier et la chaîne montagneuse de la Basse-Terre.

Crédit : CD971