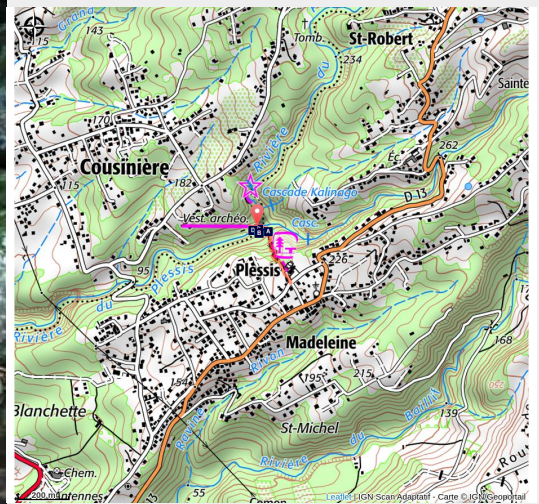


Roches Gravées de Plessis

Basse-Terre Sud



Roches gravées du Plessis (AAMG)



Une randonnée facile qui permet de visiter un site historique tout à fait remarquable : sur la rivière du Plessis, une cinquantaine de gravures sur roches témoignent du passé amérindien.

Rares témoignages encore en grande partie mystérieux du passé de la Guadeloupe, les roches gravées n'en sont que d'autant plus fascinantes. Le site de la rivière du Plessis vous permettra d'assouvir votre appétit de découverte et d'exploration, le tout dans un site naturel superbe.

Infos pratiques

Pratique : Pédestre

Durée : 45 min

Longueur : 0.7 km

Dénivelé positif : 61 m

Difficulté : Facile

Type : Aller-retour

Thèmes : Patrimoine culturel et bâti, Rivière et cascade, Sentier de découverte

Itinéraire

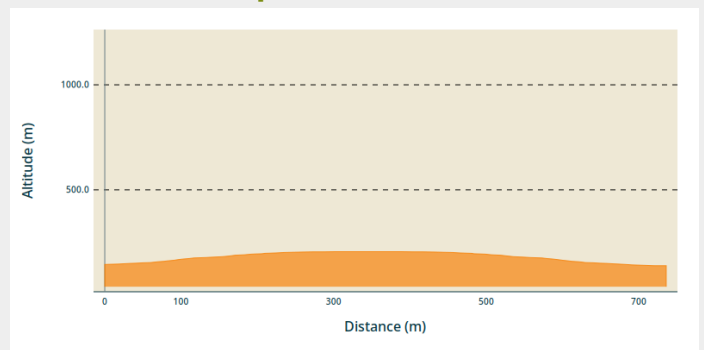
Départ : Sur le chemin des avocatiers, près de la route de St-Robert, à Baillif (suivre panneaux d'indication routier).

Arrivée : Sur le chemin des avocatiers, près de la route de St-Robert, à Baillif (suivre panneaux d'indication routier).

Balisage : — PR

Communes : 1. Vieux-Habitants
2. Baillif

Profil altimétrique

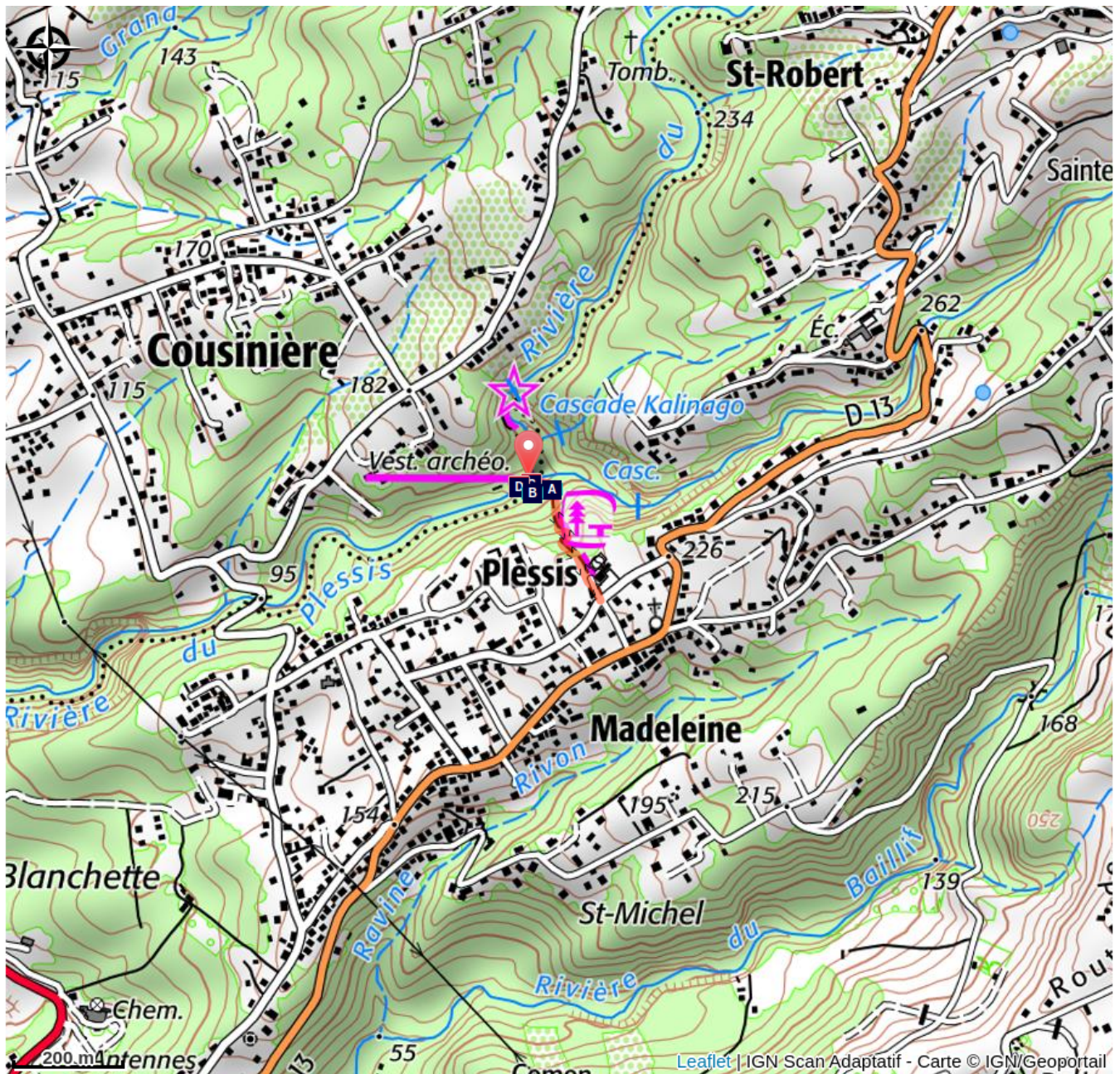


Altitude min 139 m Altitude max 206 m

Un petit sentier en pente douce vous amène vers la rivière en 15 minutes. La végétation dense et les arbres apportent une fraîcheur agréable. Deux sites sont aménagés avec des carbets pour vous permettre de faire des pauses. Le dernier carbet, situé à proximité immédiate de la rivière, est dédié aux panneaux d'information. Il faut ensuite traverser la rivière et la descendre sur quelques mètres pour observer les rochers les plus remarquables.

Le retour se fait par le même sentier.

Sur votre route...



 Carbets et panneau sur jardins (A)

 Rivière et roches gravées (C)

 Panneaux sur les amérindiens (B)

 Roches gravées (D)

Toutes les informations pratiques

Recommandations

Attention, traversée de rivière. L'itinéraire peut être dangereux en cas de pluie. Ne pas s'y engager s'il a plu la veille ou si le mauvais temps est annoncé. En cas de montée des eaux, ne pas tenter de traverser la rivière, attendre la décrue.

En milieu naturel, la prudence et la vigilance doivent être multipliées, d'autant que la Guadeloupe est soumise à des risques naturels. Adopter un comportement responsable est indispensable pour que la randonnée reste un plaisir !

Attention : parking et baignade non surveillés.

Comment venir ?

Transports

Le conseil régional assure le réseau de transport interurbain avec des lignes de bus qui desservent tout l'archipel, par secteur géographique.

Voir : <https://www.regionguadeloupe.fr/les-actions-regionales/transport-interurbain/#>
-> Deshaies / Pointe-Noire / Bouillante / Vieux-Habitants / Baillif / Basse-Terre : ligne 113.

En Guadeloupe, 2 applications pour le covoiturage :

Déposé : <https://depoze.fr>

KAROS : <https://www.karos.fr>

Accès routier

Localisation GPS du point de départ : Lat : 16,03813° N - Long : 61,73624° W.

Sur la N2, à Baillif, prendre la D13 (route de Saint-Robert) et suivre les panneaux d'indication. Se garer le long de la route (chemin des avocats).

Parking conseillé

Sur le bord de la route

Lieux de renseignement

Maison du tourisme de Basse-Terre
imm du Port Autonome, 2 cours Nolivos,
97100 Basse-Terre
maisondutourisme971@orange.fr
Tel : 0590 32 51 01



Office du tourisme intercommunal du Sud Basse-Terre
46 rue Paul Baudot, 97100 Basse-Terre
otisbt@hotmail.fr
Tel : 05 90 86 05 81
<https://www.facebook.com/ot.sudbasseterre/>



Source

Rando Guadeloupe

<https://www.randoguadeloupe.gp/>

Sur votre route...



Carbets et panneau sur jardins (A)

Encadré par deux carbets, un panneau présente un plan du jardin (recouvert depuis par la végétation).

Crédit : AAMG



Panneaux sur les amérindiens (B)

Un grand carbet abrite de nombreux panneaux concernant la vie des amérindiens en général et des informations sur les roches gravées pouvant être vues sur ce site.

Crédit : AAMG



Rivière et roches gravées (C)

Dès l'arrivée sur les berges de la rivière, on remarque aisément cette figure gravée assez profondément dans la roche.

Ce site comporte une cinquantaine de gravures réparties sur une dizaine de roches différentes.

Remarque : en face, un petit sentier (non décrit) permet de rejoindre la cascade Kalinago, située à 5 min vers l'amont de la rivière. Prudence en cas de mauvais temps !

Crédit : AAMG



Roches gravées (D)

Située à proximité du point précédent (5 mètres vers l'aval), on trouve cette roche remarquable par la quantité de gravures qu'elle comporte. Il faut la contourner pour observer les dessins, car la face gravée est tournée vers l'aval. Un joli bassin se trouve juste devant.

Crédit : AAMG