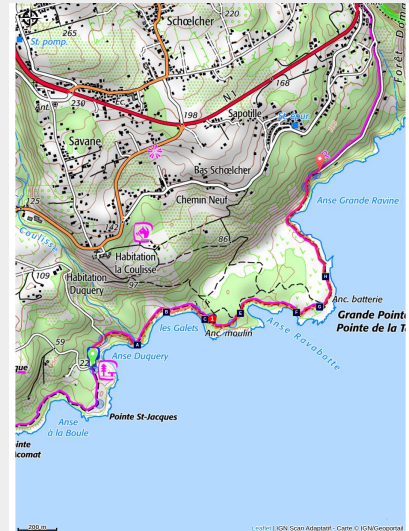


# Sentier de la Grande Pointe

Basse-Terre Sud



Les Saintes depuis Anse Grande Ravine (PNG)



*Une des plus belles randonnées de la Guadeloupe, par son histoire, culture, patrimoine et points de vue.*

*Une randonnée capable d'émerveiller tant par sa richesse culturelle, patrimoniale, historique que par sa flore et sa faune exceptionnelles. Les adeptes de croquis trouveront leur bonheur avec les panneaux aidant à dessiner comme des professionnels.*

## Infos pratiques

Pratique : Pédestre

Durée : 3 h

Longueur : 2.7 km

Dénivelé positif : 77 m

Difficulté : Facile

Type : Aller simple

Thèmes : Littoral et falaise, Patrimoine culturel et bâti, Rivière et cascade, Sentier de découverte

# Itinéraire

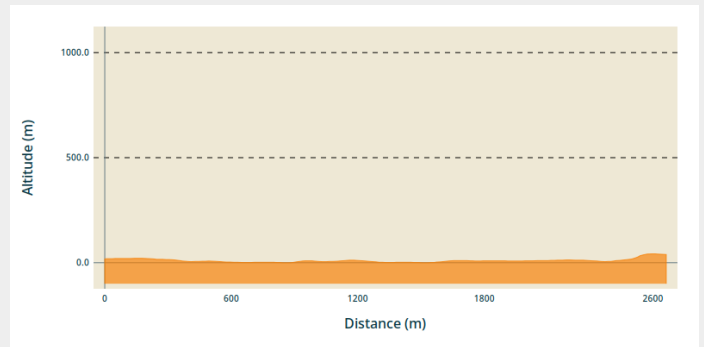
**Départ** : La Coulisse, Anse Duquery, Trois-Rivières.

**Arrivée** : Chemin de la Grande Pointe, Trois-Rivières.

**Balisage** :  PR  Sentier du Littoral

**Communes** : 1. Trois-Rivieres

## Profil altimétrique



Altitude min 0 m Altitude max 42 m

Au départ du parking emprunter la route vers la droite sur 200m.

Empruntez la trace se trouvant sur la droite, vous trouverez le panneau de présentation à l'entrée.

Suivre le balisage jaune.

Suivre la trace jusqu'à la rivière La Coulisse.

Passer la rivière, faites attention les roches glissent et n'essayez pas de traverser si le temps est mauvais.

Continuer sur la trace sur 500m, jusqu' aux roches gravées dites "la femme qui accouche".

Continuer jusqu'au moulin. Passer derrière le moulin pour le découvrir : en partant à gauche les ruines d'un ancien moulin à eau à env 200m ; en partant à droite env. 100m les vestiges de batiments.

Revenir sur ses pas au moulin afin de continuer la randonnée.

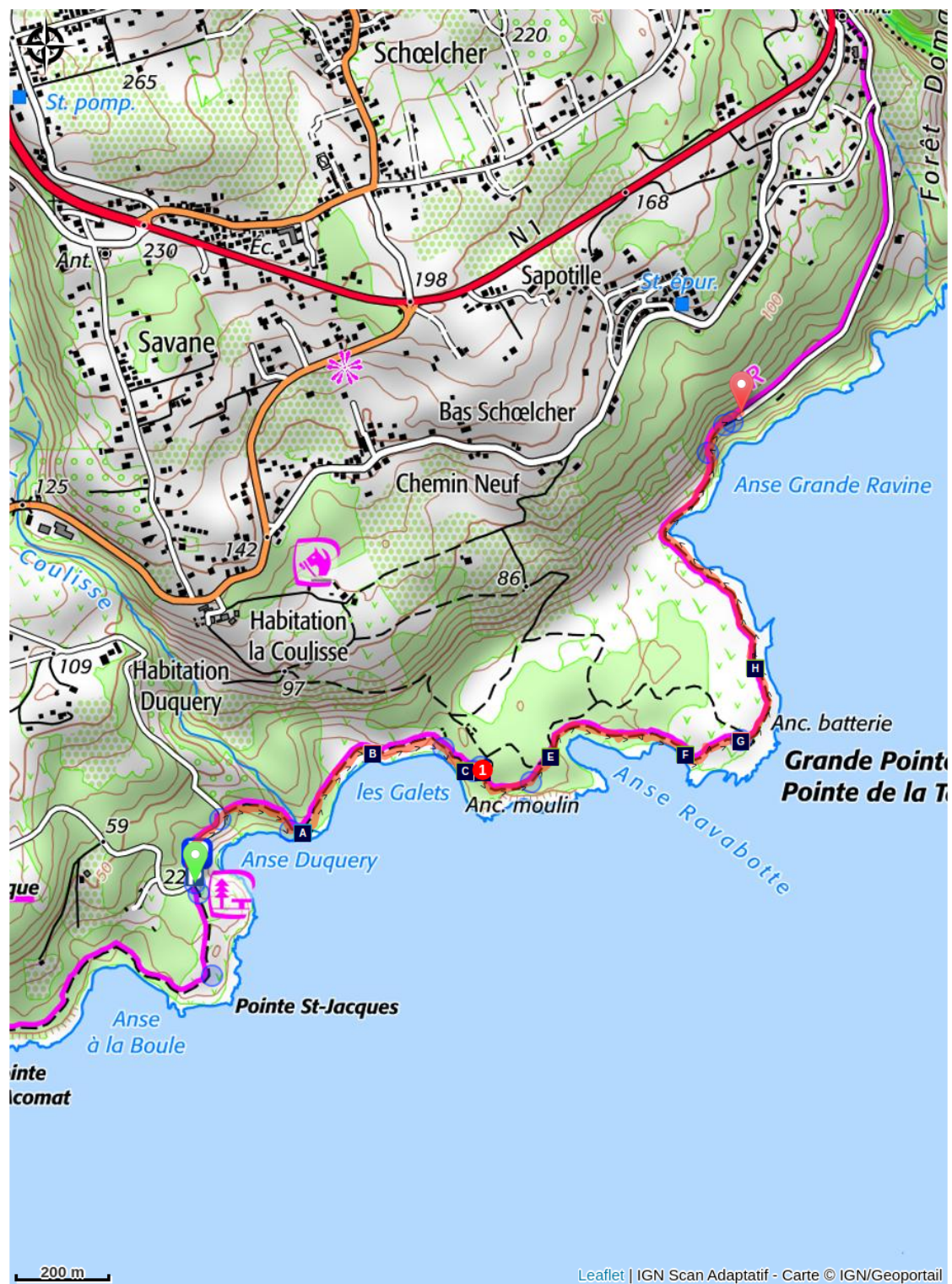
Continuer sur env. 1km vous trouverez la Poudrière et les Batteries de canons. Continuer sur votre gauche après les batteries.


Evoluer sur le sentier entre les roches volcaniques,

Continuer sur le sentier jusqu'aux escaliers à env. 1,5km.

Un dernier effort et vous êtes arrivés !

# Sur votre route...



- |   |   |
|---|---|
|  Rivière la Coulisse (A) |  Roche gravée (B)          |
|  "Chou piquant" (C)      |  Moulin (D)                |
|  Lépiné (E)              |  Mancenillier (F)          |
|  Poudrière et canons (G) |  végétation en drapeau (H) |

# Toutes les informations pratiques

## **Recommandations**

**NB : circuit linéaire, prévoir avant de partir de déposer un véhicule à l'arrivée pour le retour.**

Faites vous accompagner par un Accompagnateur En Montagne pour profiter pleinement de ce site.

Attention, traversée de rivière. L'itinéraire peut être dangereux en cas de pluie. Ne pas s'y engager s'il a plu la veille ou si le mauvais temps est annoncé. En cas de montée des eaux, ne pas tenter de traverser la rivière, attendre la décrue.

Ne pas monter, ni toucher, les roches gravées.

---

En milieu naturel, la prudence et la vigilance doivent être multipliées, d'autant que la Guadeloupe est soumise à des risques naturels. Adopter un comportement responsable est indispensable pour que la randonnée reste un plaisir !

*Attention : parkings et baignade non surveillés.*

## **Comment venir ?**

### Transports

En Guadeloupe, 2 applications pour le covoiturage :

Déposé : <https://depoze.fr>

KAROS : <https://www.karos.fr>

### Accès routier

**Localisation GPS du point de départ : Lat : 15,96963° N - Long : 61,63080° W.**

---

Départ : Chemin de la Coulisse, Trois-Rivières :

A partir de la N1, emprunter la D6 en direction de Trois-Rivières, passez la station service sur votre droite (juste avant un pont) puis tourner à gauche (N15°58'36.2" W61°38'11.5"), descendez jusqu'à voir une aire de parking sur votre gauche (N15°58'10.8" W61°37'50.6").

Accès arrivée : via Chemin Neuf, Trois Rivières : à partir de la N1 en venant de Pointe à Pitre tourner à gauche (N15°59'16.8" W61°37'05.1) après " *Trou aux chiens*", *Trois rivières* . Tourner à gauche.

**Attention cet accès est dangereux à partir de la route RN1 que vous devez couper.**

### Parking conseillé

Départ : La Coulisse, Trois-Rivières. Arrivée : Chemin de la Grande Pointe.

## **i** Lieux de renseignement

### **Office du tourisme de Trois-Rivières**

Le bourg, 3 rue Gerville Réache, 97114 Trois-Rivières

odtr114@orange.fr

Tel : 05 90 92 77 01

<http://www.troisrivieres971.com/>



### **Office du tourisme intercommunal du Sud Basse-Terre**

46 rue Paul Baudot, 97100 Basse-Terre

otisbt@hotmail.fr

Tel : 05 90 86 05 81

<https://www.facebook.com/ot.sudbasseterre/>



## **Source**

Rando Guadeloupe

<https://www.randoguadeloupe.gp/>

# Sur votre route...

---



## Rivière la Coulisse (A)

Elle tire son nom du toboggan se trouvant en amont dans la rivière, où les habitants de la commune allaient se détendre et s'amuser. La baignade est possible mais attention par temps de pluie, le niveau monte rapidement.

Crédit : AAMG

---



## Roche gravée (B)

Série de roches gravées (pétroglyphes), dont la pièce maîtresse est une illustration d'une scène d'accouchement.

Crédit : PNG

---



## "Chou piquant" (C)

Ce palmier est endémique de la Guadeloupe.

Crédit : PNG

---



## Moulin (D)

Rare moulin à vent de la Basse-Terre.

Crédit : AAMG

---



## Lépiné (E)

Son bois est très résistant, il était autrefois utilisé pour la charpente et l'ébénisterie, servant à faire des pièces de moulin et les pilons des moulins à café.

Les Kalinagos l'appelaient "Allioua".  
Son écorce est fébrifuge et tinctoriale.

Crédit : PNG



### Mancenillier (F)

Attention ses fruits semblent appétissants mais il ne faut surtout pas les toucher et encore moins les manger car c'est un poison. Il en est de même de toutes les parties de l'arbre.

Crédit : AAMG

---



### Poudrière et canons (G)

Poudrière et quelques mètres après des canons, en bon état de conservation. Le site était stratégique, pour défendre le Canal des Saintes.

Crédit : PNG

---



### végétation en drapeau (H)

Cette végétation exposée en permanence au vent donne l'impression de ne pousser que sur un côté de l'arbre. On dit qu'il est anémomorphosé.

Crédit : AAMG