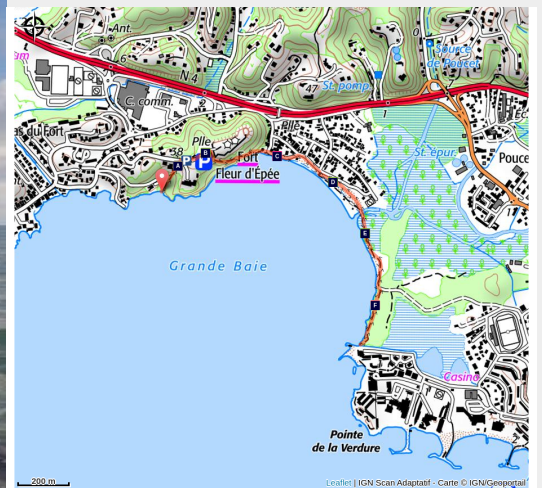


# Littoral du Gosier (Grand Baie)

Grande-Terre Ouest



vue sur Grand' Baie (AAMG)



*Une balade pour découvrir la face cachée du Gosier !*

## Infos pratiques

Pratique : Pédestre

Durée : 1 h 30

Longueur : 3.3 km

Dénivelé positif : 75 m

Difficulté : Très facile


Type : Aller-retour

Thèmes : La Route de l'Esclave, Littoral et falaise, Patrimoine culturel et bâti

# Itinéraire

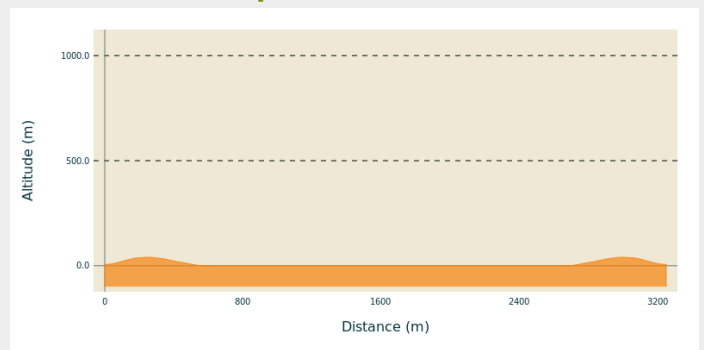
**Départ** : Rue du Fort Fleur d'Épée, Le Gosier.

**Arrivée** : Rue du Fort Fleur d'Épée, Le Gosier.

**Balisage** : — PR  Sentier du Littoral

**Communes** : 1. Le Gosier

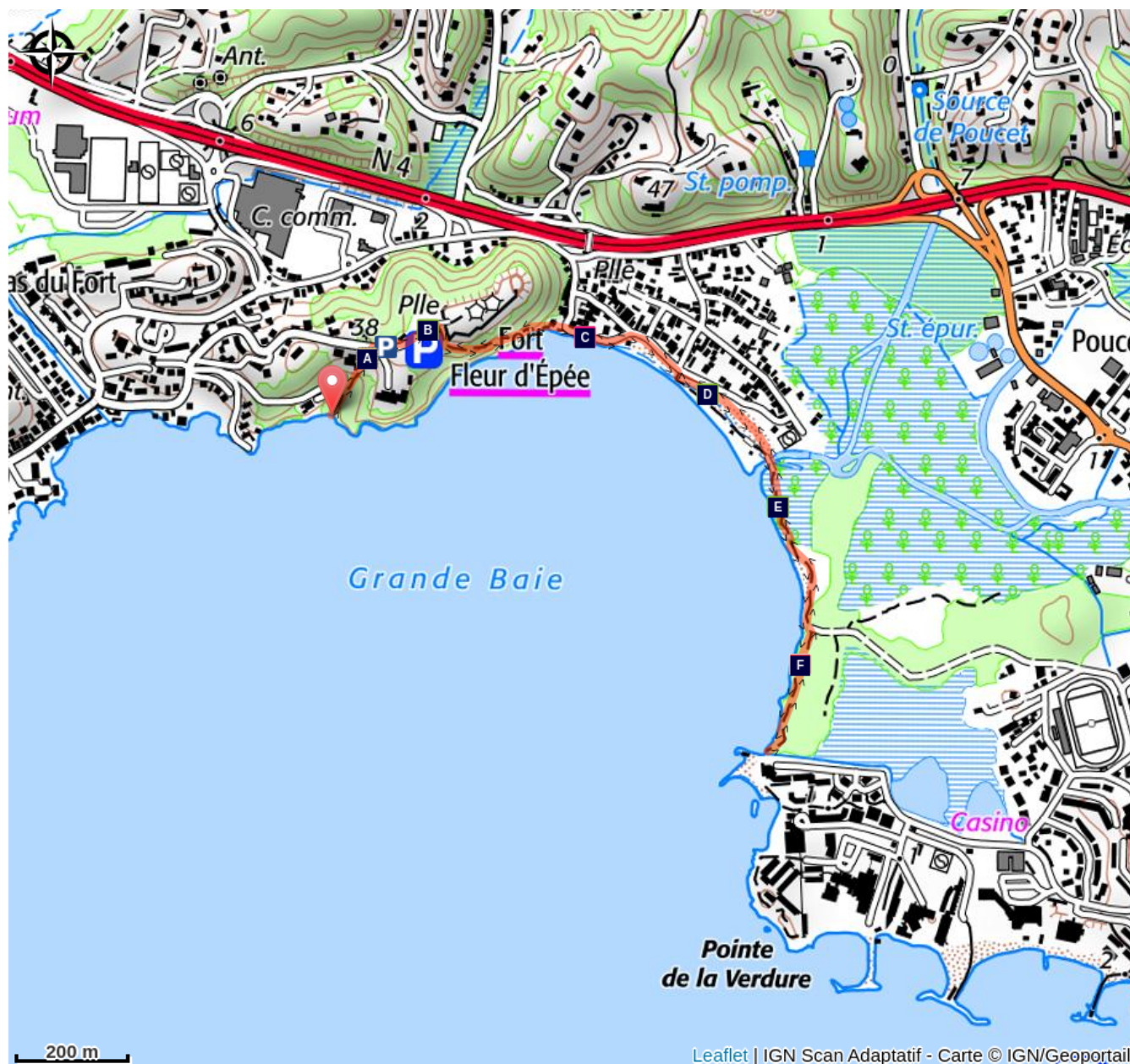
## Profil altimétrique



Altitude min 0 m Altitude max 40 m

Prendre la direction du Fort. Suivre le balisage jaune,  
Tourner à droite avant les barrières du Fort, descendre les escaliers, emprunter le sentier jusqu'à l'échelle, Longer la plage. Passer les ponts en bois pour arriver à la zone de mangrove, Longer la côte,  
Partir à droite lors de la jonction avec une route de terre, passer à côté de la chapelle,  
Continuer à avancer jusqu'au canal.  
Le retour se fait par le même itinéraire (revenir sur ses pas).


# Sur votre route...



 Route de l'Esclave : Fort Fleur d'Épée

(A)

 Grand Baie (C)

 Iguane (E)

 Mapou gris (B)

 "Corossol à chien" (D)

 chapelle (F)

# Toutes les informations pratiques

## **⚠** Recommandations

Être de retour avant 17h30, heure de fermeture du parking du Fort Fleur d'épée.  
Faire attention en descendant les escaliers. Faire attention en empruntant les ponts en bois qui sont très usagés.  
En milieu naturel, la prudence et la vigilance doivent être multipliées, d'autant que la Guadeloupe est soumise à des risques naturels. Adopter un comportement responsable est indispensable pour que la randonnée reste un plaisir !  
*Attention : parkings et baignade non surveillés.*

## Comment venir ?

### Transports

Dans l'agglomération, réseau de bus "Karu'lis". Voir <https://www.karulis.com/plan/>

---

En Guadeloupe, 2 applications pour le covoiturage :

Dépozé : <https://depoze.fr>

KAROS : <https://www.karos.fr>

### Accès routier

**Localisation GPS du point de départ : Lat : 16,21624° N - Long : 61,51452°W.**

---

En venant de *Pointe à Pitre* :

Prendre la N4, sortir à la sortie "Bas du Fort", avant le centre commercial, Prendre la rue de l'échangeur, Prendre la rue Paul Valentino, Prendre la rue du Fort Fleur d'Épée.

### Parking conseillé

parking du Fort Fleur d'Épée, Le Gosier

## **i** Lieux de renseignement

**Office du tourisme du Gosier**  
rue Félix Eboué, 97190 Le Gosier  
otdugosier@gmail.com  
Tel : 05 90 84 80 80  
<http://www.gosiertourisme.fr/>



## Source

## Sur votre route...

---



### Route de l'Esclave : Fort Fleur d'Epée (A)

Cette forteresse fut construite pour défendre la rade de Pointe-à-Pitre contre les attaques anglaises. En 1760, il ne s'agissait que d'un fortin consolidé à la hâte pour faire face à l'occupation anglaise. En 1794, le fort participa aux combats acharnés entre les troupes anglaises et françaises. Le général Grey s'empara du fort Fleur-d'Epée et de Pointe-à-Pitre le 10 avril. En juin, Victor Hugues, commissaire de la Convention Nationale chargé de faire appliquer l'abolition de l'esclavage dans les colonies françaises, reprit le fort avec l'aide de 3000 esclaves libérés, devenus soldats. Cette victoire fut un tournant décisif et, en décembre, la République française redevient maîtresse de la Guadeloupe. L'abolition de l'esclavage est proclamée. Napoléon Bonaparte y met fin par un arrêté du 16 juillet 1802.

Crédit : © CG 971

---



### Mapou gris (B)

Arbre volumineux mais très fragile, le Mapou gris est souvent creux, attaqué par des insectes. Il convient de faire attention car il peut abriter des abeilles.

Crédit : AAMG

---



### Grand Baie (C)

La plus grande baie de la commune du Gosier.

Crédit : AAMG

---



### "Corossol à chien" (D)

Ce fruit jadis mangé en salade durant les temps durs de l'histoire de la Guadeloupe est aujourd'hui utilisé pour faire des préparations médicinales.

Il est appelé de nos jours "*Noni*", comme à la Réunion.

Crédit : AAMG



## Iguane (E)

Spécimen d'iguane, *Iguana delicatissima* est endémique des Petites Antilles.

Cette espèce tend à disparaître du fait de l'invasion d'une autre espèce : l'iguane vert (*Iguana iguana*).

Crédit : AAMG

---



## chapelle (F)

Cette petite chapelle renvoie au souvenir de l'activité importante de pêche qu'avait la commune il y a un certain nombre d'années.

Aujourd'hui délaissées, ces chapelles sont utilisées par certains pour des rites magico-religieux

Crédit : AAMG