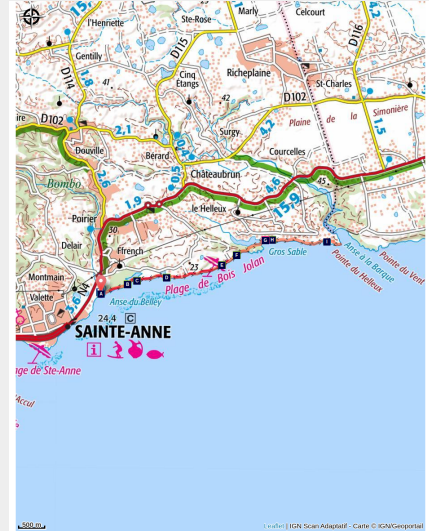


# Littoral de Sainte-Anne (Bois Jolan)

Grande-Terre Est



vue EST/OUEST (AAMG)



*Il y a une dizaine d'années, nombre de locaux pêchaient la palourde et les oursins blancs. Cette activité n'est plus, mais ils profitent toujours autant de ce cadre splendide.*

*Petite randonnée à faire en famille au cours de laquelle entre mangrove et plage vous pourrez profiter du site de Bois Jolan pour vous baigner et des points de vue magnifiques.*

## Infos pratiques

Pratique : Pédestre

Durée : 3 h

Longueur : 10.9 km

Dénivelé positif : 51 m

Difficulté : Facile


Type : Aller-retour

Thèmes : Etang et zone humide, Littoral et falaise, Zone de détente

# Itinéraire

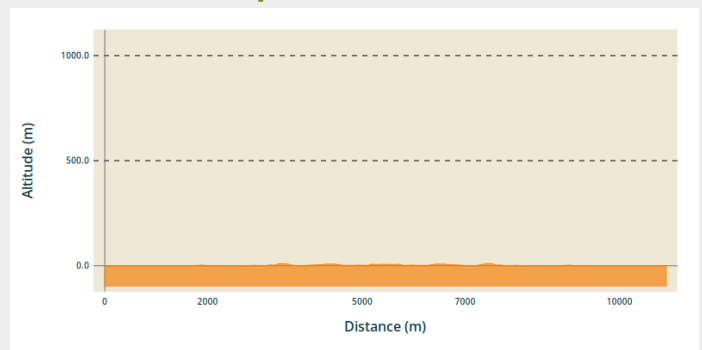
**Départ** : Anse Belley, Saint-Anne.

**Arrivée** : Anse Belley, Saint-Anne.

**Balisage** : — PR  Sentier du Littoral

**Communes** : 1. Sainte-Anne

## Profil altimétrique



Altitude min 0 m Altitude max 11 m

Se garer sur la plage qui fait office de parking pour les pratiquants de kite surf.

Partir sur la gauche en suivant le balisage jaune.

Passer l'embouchure et se diriger vers la végétation pour voir la trace. Continuer tout droit jusqu'au pont (*attention il peut être immergé par marée haute et le second demande un peu de dextérité*)

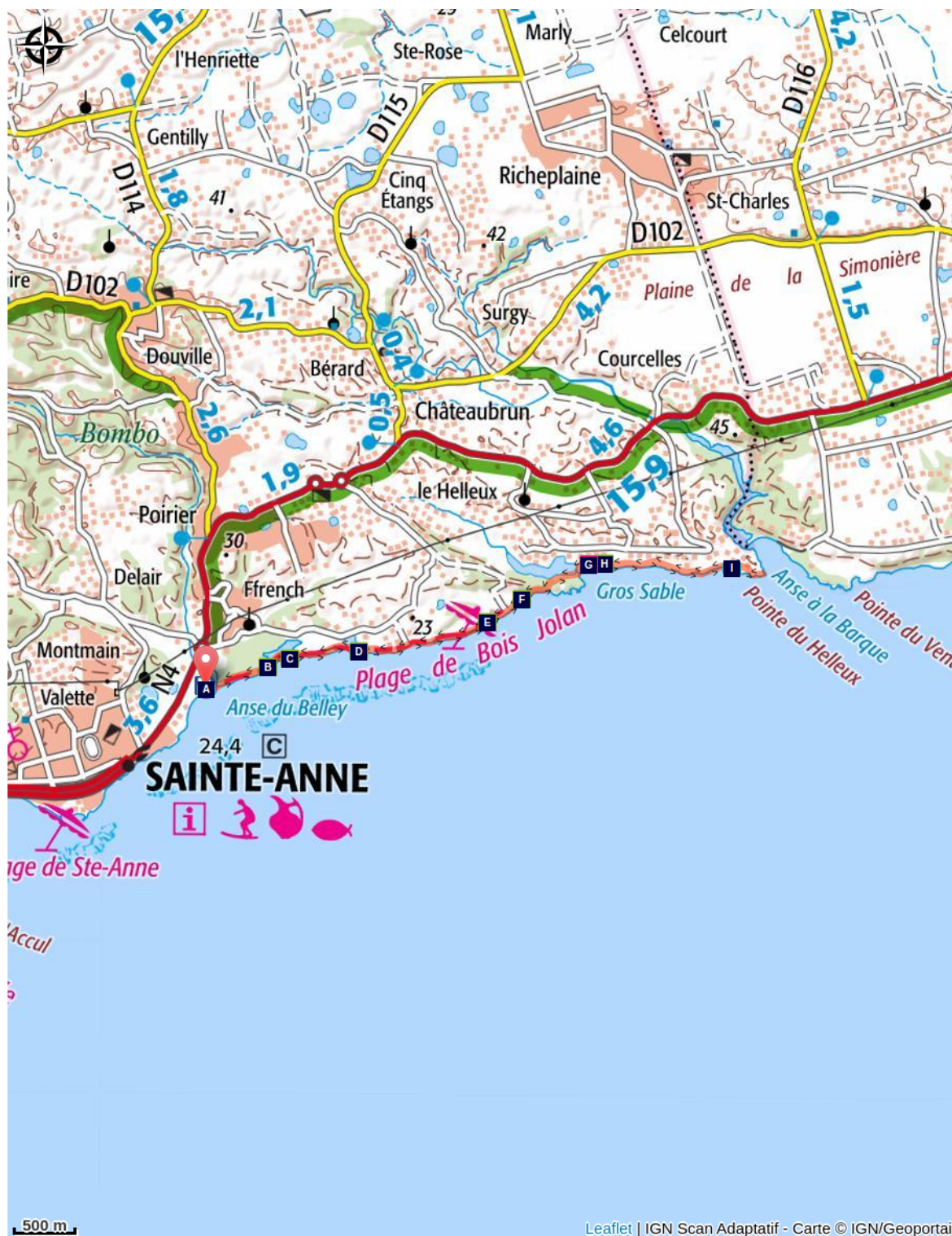
Passer les prairies jusqu'à la plage de *Bois Jolan*, longer la plage en suivant le balisage jaune, prendre les escalier en bois menant à la plage de *gros Sable*,










Passer l'embouchure, Continuer la randonnée en partant à droite , Passer la prairie

jusqu'au complexe hôtelier *Pierre et Vacances* ; Longer la plage sans utiliser les infrastructures, Prendre les escaliers derrière le bar au bout de la plage, tourner à droite jusqu'au sous bois, Suivre le parcours jusqu'à *La pointe du Helleux*.

Le retour se fait en revenant sur ses pas.

# Sur votre route...



-  Panneau (A)
-  Trou de crabe (C)
-  Patate bord de mer (E)
-  point de vue de Gros Sable (G)
-  Panneau entrée (zone privée) (I)
-  Palétuvier rouge (B)
-  Cocotier (D)
-  Gommier rouge (F)
-  Mancenillier (H)

# Toutes les informations pratiques

## **Recommandations**

Se garer sans gêner les usagers des lieux.

Prendre de l'eau.

Ne touchez pas les plantes que vous ne connaissez pas.

Attention, le pont peut être immergé par marée haute et le second demande un peu de dextérité.

En milieu naturel, la prudence et la vigilance doivent être multipliées, d'autant que la Guadeloupe est soumise à des risques naturels. Adopter un comportement responsable est indispensable pour que la randonnée reste un plaisir !

*Attention : parkings et baignade non surveillés.*

## **Comment venir ?**

### Transports

Dans l'agglomération, réseau de bus "Karu'lis". Voir <https://www.karulis.com/plan/>

---

En Guadeloupe, 2 applications pour le covoiturage :

Déposé : <https://depoze.fr>

KAROS : <https://www.karos.fr>

### Accès routier

**Localisation GPS du point de départ : Lat : 16,23242° N - Long : 16,23242° N.**

---

En venant de Pointe à Pitre :

Prendre la N4, passer le centre de Saint-Anne. 1km après la gendarmerie tourner à droite afin de se rendre au spot de kite surf

### Parking conseillé

Parking spot de kite surf, Anse du Belley

## **Source**

Rando Guadeloupe

<https://www.randoguadeloupe.gp/>

# Sur votre route...

---




## Panneau (A)

Panneau de départ, descriptif de la randonnée.

Crédit : AAMG

---



## Palétuvier rouge (B)

Ce palétuvier est reconnaissable entre tous avec ses racines en échasses.

Crédit : AAMG

---



## Trou de crabe (C)

Un crabe est en pleine activité en dessous, cette boue fraîche montre qu'il nettoie ou agrandi son habitat.

Il sait que vous êtes présent et ne sortira pas d'aussitôt mais avec un peu d'attention vous en verrez sur votre parcours.

Crédit : AAMG

---



## Cocotier (D)

Le Cocotier est un arbre multi-usages. Utilisé pour ses fruits, pour sa chair et son jus, ses feuilles sont aussi utilisées pour faire de l'artisanat ou la toiture de cabanes. Des meubles sont fait avec son tronc.

Crédit : AAMG

---



## Patate bord de mer (E)

Cette liane rampante est très importante dans le maintien du sable et donc pour la stabilisation des plages.

Crédit : AAMG



## Gommier rouge (F)

Cet arbre aussi appelé "bois barrière" était jadis utilisé pour délimiter les parcelles de propriétaires terriens. Il a des vertus médicinales.

Crédit : AAMG



## point de vue de Gros Sable (G)

Moment de détente et d'évasion avec les nombreux points de vues sur la mer.

Crédit : AAMG



## Mancenillier (H)

Attention ceci est un poison. Ne pas toucher l'arbre, surtout s'il pleut (risques de brûlures).

Crédit : AAMG



## Panneau entrée (zone privée) (I)

Il est important de respecter les lieux car cette zone est privée. Cependant, le passage est autorisé.

Crédit : AAMG