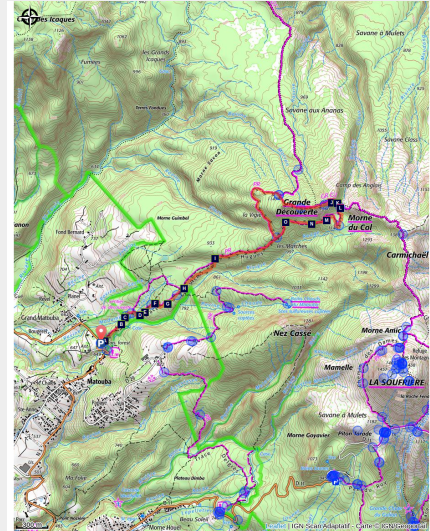


Grande Découverte

Basse-Terre Sud



point de vue depuis la Grande Découverte (C.Lesponne - PNG)



Une randonnée qui combine une marche plutôt sportive, des points de vue impressionnants et un accès à la Rivière Rouge, connue pour ses eaux fraîches.

Infos pratiques

Pratique : Pédestre

Durée : 4 h

Longueur : 7.5 km

Dénivelé positif : 578 m

Difficulté : Difficile

Type : Aller-retour

Thèmes : Géologie

Itinéraire

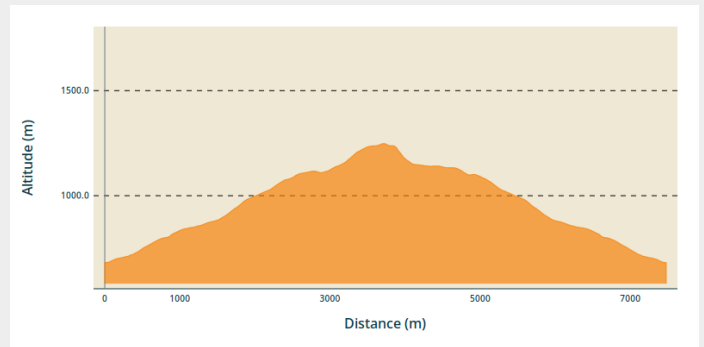
Départ : Maison forestière de Matouba, Saint-Claude

Arrivée : Maison forestière de Matouba, Saint-Claude

Balisage : — PR

Communes : 1. Saint-Claude
2. Capesterre-Belle-Eau

Profil altimétrique



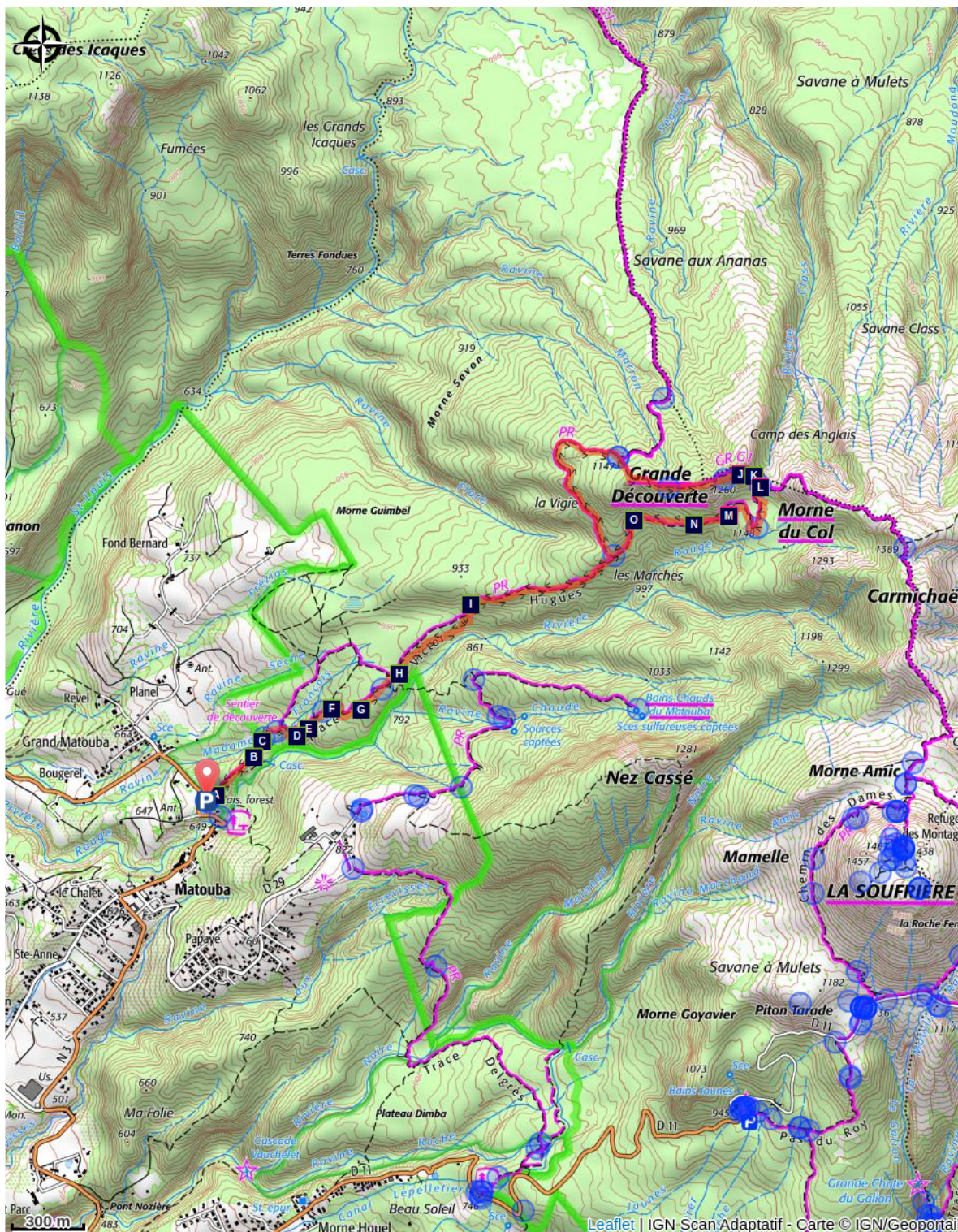
Altitude min 681 m Altitude max 1248 m













Balisage randonnée : jaune.

Prendre la trace qui monte à gauche du panneau d'indication. Le sentier démarre par une montée régulière parmi les grands arbres de la forêt humide. Traverser la ravine Madame François. Au croisement prendre à droite. Traverser la ravine pour la seconde fois. Continuer sur le même chemin. A la prochaine intersection, aller tout droit en direction de "Grande Découverte par la Vigie" (*le sentier qui part à droite mène lui aux Bains Chauds du Matouba*). Tourner à gauche en direction de "Grande Découverte par la Vigie", "Sarcelle" et "Merwart". La montée se fait plus raide et le sentier plus étroit. Au croisement suivant, vous êtes à la Vigie : tourner alors à droite en direction de "Grande Découverte", puis "Soufrière par Carmichäel". Le sentier parcourt la crête et arrive au sommet de la Grande Découverte, offrant de très beaux points de vue. La descente commence raide, avec une vue sur la trace Carmichäel en face. A la bifurcation, prendre à droite en direction de "Matouba". Le sentier se fait rocailleux. Poursuivre et rentrer jusqu'au parking de départ.


NB : le bassin de Rivière Rouge a été touché par la tempête Fiona en septembre 2022 ; vigilance sur site.

Sur votre route...



- | | |
|---|---|
|  Eucalyptus (A) |  Cyprès (B) |
|  Mahogany Grandes Feuilles (C) |  Pin Caraïbe (D) |
|  Laurier montagne (E) |  "Bois bandé" (F) |
|  Organiste Louis d'Or (G) |  "Coucou Manioc" (H) |
|  "Toto bois" (I) |  Crête et sommet (J) |
|  Clusia mangle (K) |  Morne du Col (L) |

 Le Nez Cassé (M)

 "Bwa rouj carapate" (O)

 Palétuvier jaune (N)

Toutes les informations pratiques

En coeur de parc

Le Parc national est un territoire naturel, ouvert à tous, mais soumis à une réglementation qu'il est utile de connaître pour préparer son séjour

Recommandations

En milieu naturel, la prudence et la vigilance doivent être multipliées, d'autant que la Guadeloupe est soumise à des risques naturels. Adopter un comportement responsable est indispensable pour que la randonnée reste un plaisir !

Se conformer aux informations relatives à la **qualité des eaux de baignade** affichées sur place par l'Agence régionale de Santé.
Attention : parking et baignade non surveillés.

Comment venir ?

Transports

En Guadeloupe, 2 applications pour le covoiturage :

Dépozé : <https://depoze.fr>

KAROS : <https://www.karos.fr>

Accès routier

Localisation GPS du point de départ : Lat : 16,04668 N - Long : 61,69177 W.

Dans le bourg de Saint-Claude, passer La Poste et prendre ensuite sur la gauche Av. du Maréchal Foch, puis passer devant le Pavillon du Tourisme et l'Hôtel de ville. Au stop devant l'église, tourner à droite sur la route RN3 qui monte vers Matouba. Passer trois ponts, puis l'aire de pique-nique de la Rivière Rouge. Continuer ensuite jusqu'au sommet de la côte. Un panneau indiquant le sentier d'interprétation de Matouba signale le parking en bord de route sur la droite, devant la Maison Forestière (ONF).

Parking conseillé

Maison forestière de Matouba

Accessibilité

Signalétique

Nouveau dispositif "balises de secours" en Guadeloupe (04.2025).

En vue de faciliter les opérations de recherche et de secours, l'ONF Guadeloupe a mis en place un dispositif de balises de secours sur plusieurs sentiers de randonnée.

Ce dispositif a pour objectif d'aider les randonneurs en difficulté à se localiser et d'améliorer l'action des secours grâce à un système de repérage standardisé.

Les sentiers équipés de ces nouvelles balises sont : le Pas du Roy et le Chemin des Dames (zone Soufrière), Carmichaël et la Grande Découverte (Saint-Claude), le saut des Trois Cornes, ainsi que la boucle de Tête Allègre (Sainte-Rose).

Lieux de renseignement

Siège du Parc national de la Guadeloupe

Montéran, 97120 Saint-Claude

info@randoguadeloupe.gp

Tel : 0590 41 55 55

<http://www.guadeloupe-parcnational.fr/fr/des-decouvertes/ou-sinformer/siege-de-saint-claude>



Source

Rando Guadeloupe

<https://www.randoguadeloupe.gp/>

Sur votre route...



✿ Eucalyptus (A)

De la famille des Myrtacées, les eucalyptus ont été initialement importés d'Australie. Ils aiment les sols acides et humides. L'écorce des eucalyptus s'exfolie (se détache) en plaques et ces arbres exsudent une gomme résineuse rouge quand ils sont blessés.

Crédit : Emilie Savy / PNG



✿ Cyprès (B)


Le cyprès est un arbre appartenant à la famille des Cupressacées. C'est une espèce ornementale, introduite en Guadeloupe. Il est facilement reconnaissable à son odeur.

Crédit : Emilie Savy / PNG



✿ Mahogany Grandes Feuilles (C)

Le Mahogany Grandes Feuilles (*Swietenia macrophylla*) appartient à la famille des Meliacées. C'est un arbre vivace à grand fût cylindrique droit. Il a de petites fleurs vert jaunâtre. Cette essence a été introduite dans l'objectif de produire du bois, très prisé en ébénisterie pour sa dureté et ses couleurs. Cela a conduit à sa surexploitation dans son aire d'origine. Il est maintenant inscrit à l'annexe II des espèces menacées (convention de Washington).



✿ Pin Caraïbe (D)

Le Pin Caraïbe (*Pinus caribae*) appartient à la famille des Pinacées. Il a été introduit pour l'exploitation de son bois ; cette espèce est maintenant considérée comme invasive en Guadeloupe. L'écorce du Pin Caraïbe est brun rougeâtre, profondément fissurée. L'écorce interne est elle très résineuse. Sa cime est mince, arrondie à pyramidale.

Crédit : PNG



✿ Laurier montagne (E)

De la famille des Podocarpaceés, le Laurier montagne (*Podocarpus coriaceus*) est aussi appelé "Bois rose" en Guadeloupe.

Proche des conifères, le Laurier montagne est un arbre moyen, aux feuilles coriaces vert sombre sur le dessus, semblables à celles du laurier rose. Ses graines brunâtres sur des réceptacles rouges attirent l'attention. Son écorce est fine. Cette espèce fleurit principalement en décembre / janvier, avec des fleurs discrètes.

Crédit : E.Savy - PNG



✿ "Bois bandé" (F)

Richeria grandis, de la famille des Euphorbiacées, est une essence de grande taille reconnaissable à ses feuilles coriaces et à son écorce brun rougeâtre. Ses fruits sont très caractéristiques : ils forment de petites capsules ayant l'aspect de raisins verts et qui s'agglutinent en grand nombre sur les branches.

Appelé aussi "bois-bandé", il est malheureusement trop souvent victime de prélèvements abusifs ; son écorce étant réputée pour ses propriétés aphrodisiaques. Son bois était aussi utilisé pour la construction de charpentes et en menuiserie.

Crédit : Fabien Salles / PNG



🐦 Organiste Louis d'Or (G)

L'Organiste Louis d'Or (*Euphonia musica*) est aussi appelé "Douvan nwèl" en créole.

Sa calotte et sa nuque sont bleu vif, ses joues d'un bleu-vert plus sombre. Son front et son menton sont jaune vif. Le dessus de l'oiseau est vert olive et le dessous vert-jaune.

C'est un oiseau nicheur sédentaire peu commun en Guadeloupe, où il vit en forêt humide à moyenne altitude. Il est inscrit sur la liste rouge mondiale de l'UICN, ainsi que sur celle des oiseaux nicheurs de Guadeloupe.

Crédit : Anthony Levesque / Amazona



🐦 "Coucou Manioc" (H)

Le Coulicou masqué (*Coccyzus minor*) est aussi appelé "Coucou Manioc" en créole. Il est reconnaissable à son bandeau noir sur l'oeil, à sa longue queue étagée et à son bec incurvé vers le bas. Il mesure de 28 à 31 cm.

Crédit : F. Hemery



"Toto bois" (I)

Seule espèce d'oiseau endémique, le Pic de la Guadeloupe mesure entre 26 et 28 cm. Il a un bec fin et long. Le mâle a un bec plus long que la tête contrairement à la femelle. Son plumage est de couleur noire, gorge et ventre rouge sang, dos noir bleuté.

On peut l'observer assez fréquemment sur des troncs d'arbre, qu'il martèle de son bec puissant (d'où son nom créole de "Toto bwa"). Il se déplace sur de courtes distances en glissades ondulées. Le Pic de la Guadeloupe est classé dans la liste des espèces menacées.

Crédit : Fabien Salles / PNG



Crête et sommet (J)

Les crêtes et le sommet de la Grande Découverte offrent de beaux points de vue vers le sud (Nez Cassé, Soufrière) et le sud-ouest (Saint-Claude, "Papaye", Baillif et Basse-Terre).

Crédit : C.Lesponne - PNG



Clusia mangle (K)

Le Clusia mangle appartient à la famille des Clusiacées. Il est endémique des Petites Antilles, où on le retrouve au-dessus de 800 mètres d'altitude, là où le vent est souvent violent et l'humidité permanente.

C'est un arbrisseau aux feuilles coriaces, charnues et luisantes. Les fruits sont semblables à de grosses olives jaunes-verdâtres de 1 à 2 cm.

Crédit : Fabien Salles / PNG



Morne du Col (L)

En se tournant vers le sud, point de vue sur la Grande Faille de la Soufrière et le Morne Amic. Ce site se trouve dans une caldéra formée en phase éruptive du volcan : le Camp Maréchal. Vers le nord-est, vue sur la Montagne de la Capesterre.

Crédit : Emilie Savy / PNG



📍 Le Nez Cassé (M)

Point de vue sur le Nez Cassé, sommet situé à l'ouest de la Soufrière.

Crédit : Emilie Savy / PNG



🌿 Palétuvier jaune (N)

Le Palétuvier jaune (*Symphonia globulifera*), avec ses racines en échasse, fait un peu penser au Palétuvier rouge que l'on trouve en mangrove.

Le latex qui en écoule est appelé "résine de Manil" ; il a été utilisé par les Amérindiens pour le calfeutrage de leurs embarcations.

Crédit : PNG



🌿 "Bwa rouj carapate" (O)

Le Bois Rouge Carapate (*Amanoa caribaeae*) appartient à la famille des Euphorbiacées. Cette espèce est endémique des Petites Antilles. C'est un grand arbre au tronc droit avec des contreforts selon le terrain. Son écorce rougeâtre et les radicelles de la même couleur à la base de son tronc sont le signe distinctif de l'espèce. Ses feuilles sont entières, alternées et pointues. Ses fleurs forment de petites grappes.

Le bois très dur du Bois rouge Carapate était utilisé pour la construction des charpentes ou en menuiserie.

Crédit : Emilie Savy / PNG