


# Promenade de la Pointe à Lézard

Basse-Terre Sud



(AAMG)



*Le sentier de la Pointe à Lézard, agréable boucle à travers une succession de sites caractéristiques de la Côte-sous-le-Vent et du territoire de Bouillante. Forêt sèche, savanes arborées, falaises brunes et plages de galets ponctuent ce sanctuaire de la mémoire et du patrimoine naturel côtier.*

*La balade est agrémentée par de nombreux points de vues sur la mer des Caraïbes ainsi que par l'une des nombreuses sources thermales de la commune : le Bain du Curé.*

## Infos pratiques

Pratique : Pédestre

Durée : 2 h

Longueur : 3.6 km

Dénivelé positif : 198 m

Difficulté : Facile


Type : Boucle

Thèmes : Littoral et falaise

# Itinéraire

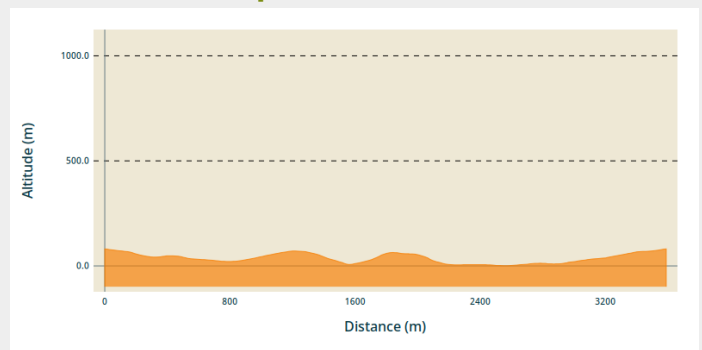
**Départ** : "Falaise", parking parcours sportif.

**Arrivée** : "Falaise", parking parcours sportif.

**Balisage** : — PR  Sentier du Littoral

**Communes** : 1. Bouillante

## Profil altimétrique



Altitude min 1 m Altitude max 81 m

Quitter le parking en suivant la route bitumée jusqu'au sentier pierreux qui descend en pente sur la droite. Suivre le sentier jusqu'à la 1ère intersection à droite.

La trace se poursuit en s'enfonçant peu à peu dans la forêt et en traversant 2 fois la ravine Bois l'îlet.

Longer la ravine puis prendre à droite une pente raide en direction du morne Machette. Continuer tout droit jusqu'à un carrefour, prendre à droite.

Suivre la trace en passant à côté d'une canalisation et d'un balisage pour VTT.






Entamer la longue descente en sous bois en direction de Anse à Sable. Au bas de la descente prendre à droite en direction de Pointe à Sel.





Le sentier remonte progressivement en longeant la falaise jusqu'au virage en coude à gauche. Suivre le sentier en restant toujours sur la droite le plus proche de la côte. Entamer la descente vers l'Anse Machette. Traverser l'anse puis prendre à droite en suivant le littoral.

Arriver à Pointe à Léopard poursuivre le littoral jusqu'à la fin de la zone herbeuse, puis prendre à droite la pente. Une fois sur la piste forestière semi carrossable prendre à droite et suivre le sentier jusqu'au point de départ.

# Sur votre route...



-  Campêche (A)
-  Paruline Caféiette (C)
-  Tamarinier (E)
-  Mancenillier (G)
-  Coeur de Bouillante (I)

-  Forêt sèche (B)
-  Bain du Curé (D)
-  Anse Machette (F)
-  Pointe à Lézard (H)

# Toutes les informations pratiques

## **Recommandations**

***Attention balisage défectueux, prendre vers la droite au départ.***

---

N'entamez pas de randonnée après 15h, en forêt la nuit tombe vite.

Prenez garde au mancenillier à Anse Machette.

En milieu naturel, la prudence et la vigilance doivent être multipliées, d'autant que la Guadeloupe est soumise à des risques naturels. Adopter un comportement responsable est indispensable pour que la randonnée reste un plaisir !

*Attention : parkings non surveillés.*

## **Comment venir ?**

### Transports

Le conseil régional assure le réseau de transport interurbain avec des lignes de bus qui desservent tout l'archipel, par secteur géographique.

Voir : <https://www.regionguadeloupe.fr/les-actions-regionales/transport-interurbain/#>  
-> Deshaies / Pointe-Noire / Bouillante / Vieux-Habitants / Baillif / Basse-Terre : ligne 113.

---

En Guadeloupe, 2 applications pour le covoiturage :

Déposé : <https://depoze.fr>

KAROS : <https://www.karos.fr>

### Accès routier

**Localisation GPS du point de départ : Lat : 16,13947° N - Long : 61,77369° W.**

---

Sur la route RN2 en direction de Pointe-Noire dépasser le bourg de Bouillante sur 2km, se garer à gauche à la section "Falaise" au niveau du parcours sportif à proximité du restaurant "Aux Epices".

### Parking conseillé

"Falaise", à proximité du restaurant "Aux Zépices".

## **Lieux de renseignement**

**Office du tourisme de Bouillante**  
plage de Malendure, 97125 Bouillante  
contact@destination-bouillante.com  
Tel : 05 90 98 86 87  
<http://destination-bouillante.com/>



## **Source**

Rando Guadeloupe

<https://www.randoguadeloupe.gp/>

# Sur votre route...

---



## ✿ Campêche (A)

Arbre emblématique de la forêt sèche, le Campêche (*Haematoxylon campechianum*) se caractérise par ses petites feuilles opposées en forme de coeur et ses épines. Il a de multiples usages traditionnels. Bois très dur il est couramment utilisé pour la fabrication du charbon. Mélifère il est très prisé des apiculteurs.

Crédit : AAMG

---




## ✿ Forêt sèche (B)

La forêt xérophile se trouve sur plateaux calcaires secs les moins dégradés de Grande-Terre et de Marie-Galante ainsi que sur les basses pentes volcaniques de la Côte sous le vent et des Saintes. Cette forêt pousse où il pleut moins de 2 m par an. Leurs feuilles sont poilues, très petites ou épaisses pour limiter la transpiration, celles des arbres tombent pendant le carême, La forêt xérophile est celle qui a le plus régressé en Guadeloupe : il n'en reste que 11.000 ha, soit moins de 15% de sa couverture originale supposée.

Crédit : AAMG

---



## 🐦 Paruline Caféiette (C)

La Paruline caféiette (*Setophaga plumbea*) est un petit oiseau de 12 cm. L'adulte a le dessus gris uni, le sourcil blanc, et 2 barres alaires blanches.

Elle est présente dans les forêts de montagnes humides, parfois les forêts broussailleuses sèches, et en mangrove également. Elle est commune en Basse-Terre, mais reste rare en Grande-Terre. L'espèce est endémique et commune en Guadeloupe et à la Dominique.

Crédit : F. Delcroix

---



## 🕒 Bain du Curé (D)

Source thermale naturelle, située sur l'Anse à Sable à proximité du presbytère. Vers 1845 elle est aménagée en bassin en béton par l'un des curés qui résida à Bouillante d'où le nom.

Aujourd'hui beaucoup de personnes s'approvisionnent de cette eau pour ses propriétés riches en fer et ses vertus dermatologiques et rhumatologiques.

Crédit : AAMG

---



## ✿ Tamarinier (E)

Le Tamarinier (*Tamarindus indica*) appartient à la famille des Fabaceae. Son fruit est formé de gousses marrons dont la forme rappelle un haricot. A l'intérieur, une pulpe entoure les graines ; la saveur de cette chair acidulée est très agréable. Le fruit est consommé localement en jus et en pâte de fruits. C'est aussi un excellent laxatif naturel.

Crédit : AAMG



## 📍 Anse Machette (F)

L'Anse Machette est un site de ponte de tortues marines notamment pour les tortues imbriquées et les tortues vertes.

Crédit : AAMG



## ✿ Mancenillier (G)

Attention arbre contenant un latex toxique.

*A ne pas confondre avec le Catalpa, arbuste du littoral très courant dont les feuilles sont en forme de coeur.*

Crédit : AAMG



## 📍 Pointe à Léopard (H)

Ancien lieu de résistance et de défense, en témoignent les vestiges des canons de l'ancienne batterie.

Crédit : AAMG



## 📍 Coeur de Bouillante (I)

L'anse du bourg de Bouillante imite cette forme de coeur originale et appréciée.

Crédit : AAMG