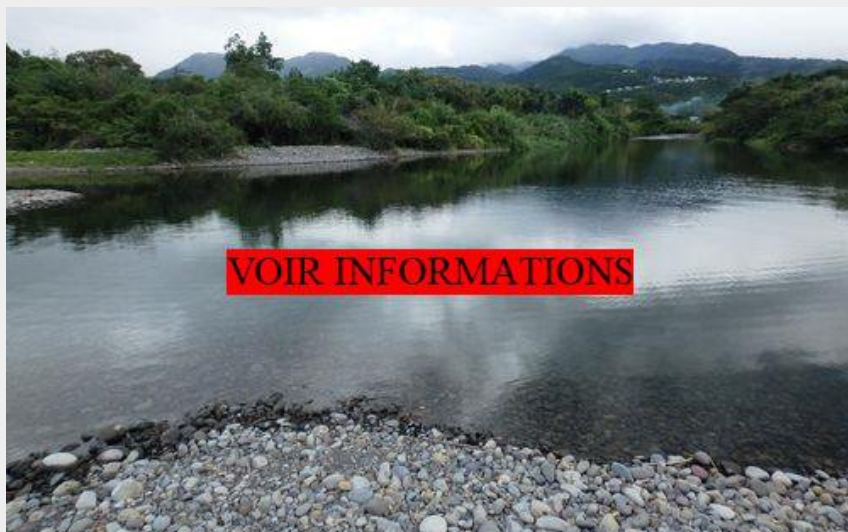

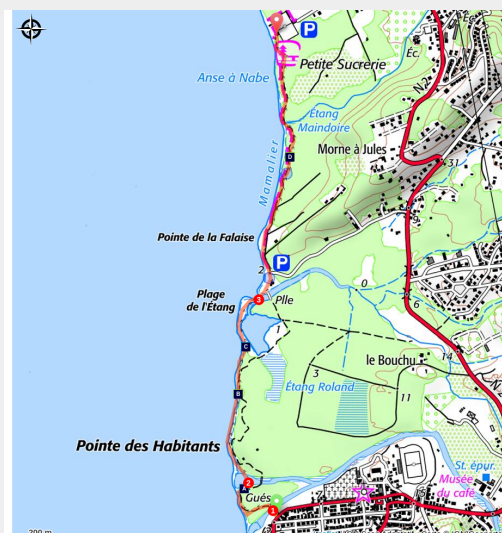


Mamalier

Basse-Terre Sud



Embouchure de la Grande Rivière des Vieux-Habitants (AAMG)



Une randonnée le long du littoral qui offre des paysages variés, de très beaux points de vue sur les montagnes et l'occasion d'observer de nombreux oiseaux près des zones humides traversées lors de ce joli parcours.

Une randonnée en bord de mer qui permet l'observation de nombreuses espèces d'oiseaux, de la végétation typique du littoral mais aussi la visite de sites plus originaux comme une ancienne cocoteraie.

Infos pratiques

Pratique : Pédestre

Durée : 1 h 30

Longueur : 2.4 km

Dénivelé positif : 7 m

Difficulté : Facile


Type : Aller simple

Thèmes : Etang et zone humide, Littoral et falaise

Itinéraire

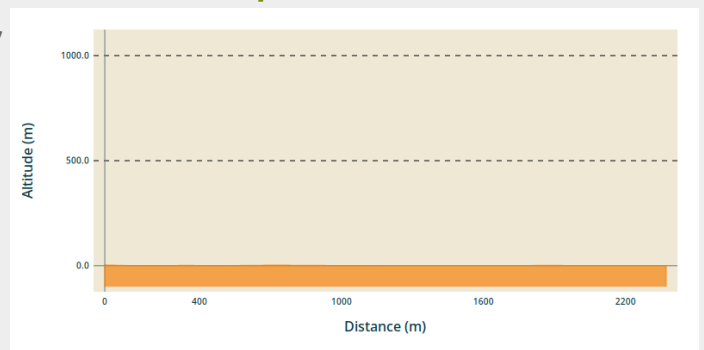
Départ : Boulevard des Habissois souverains, dans le bourg de Vieux-Habitants (après le cimetière)

Arrivée : Derrière le stade situé avant la rivière de Beaugendre (chemin de Navarraine, juste avant la maison du Parc)

Balisage : — PR  Sentier du Littoral

Communes : 1. Vieux-Habitants

Profil altimétrique

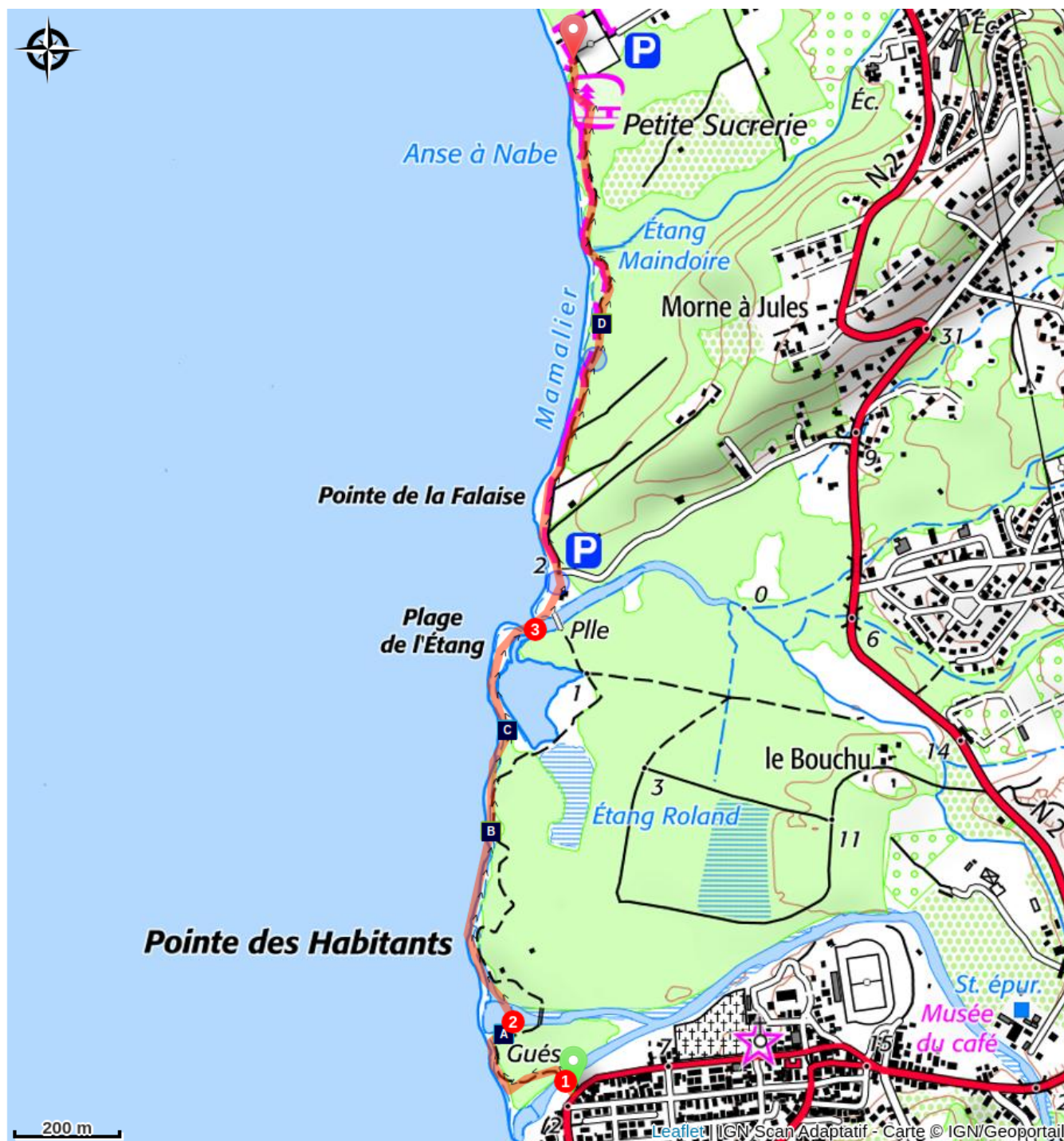


Altitude min 0 m Altitude max 4 m

Dès les premiers mètres de la randonnée, il faut traverser un des bras de la Grande Rivière des Vieux-Habitants (*point 1*). Ce premier passage se fait sans difficulté car il ne s'agit pas du bras principal. Après avoir serpenté au travers des habitations construites au milieu de la rivière, on rejoint le littoral et il faut alors traverser le bras principal de la Grande Rivière (*point 2*) : n'hésitez pas à remonter un peu la rivière pour trouver un endroit où le courant est moins fort, car cela peut être impressionnant à l'embouchure (*si le courant est trop important, rebrousser chemin*).

Ensuite, il n'y a plus de difficulté notable : il suffit de longer le littoral vers le nord. On passe par la plage de l'Etang, traversée ravine Bel Air (*point 3*) puis l'ancienne cocoteraie avant de rejoindre l'arrière du stade de football, situé juste avant la Pointe Beaugendre.

Sur votre route...



- Passage à gué - Oiseaux (A)
- Point de vue sur l'étang (C)

- Catalpa (B)
- Ancienne cocoteraie (D)

Toutes les informations pratiques

Recommandations

Déconseillé suite à la tempête Fiona 09.2022.

Impossible de passer le bras principal de la Grande Rivière des Vieux-Habitants au niveau de l'embouchure.

Attention, le parcours comporte plusieurs traversées de rivières : prudence en cas de mauvais temps.

Si le courant est trop important, rebrousser chemin.

En milieu naturel, la prudence et la vigilance doivent être multipliées, d'autant que la Guadeloupe est soumise à des risques naturels. Adopter un comportement responsable est indispensable pour que la randonnée reste un plaisir !

Attention : parkings et baignade non surveillés.

Comment venir ?

Transports

Le conseil régional assure le réseau de transport interurbain avec des lignes de bus qui desservent tout l'archipel, par secteur géographique.

Voir : <https://www.regionguadeloupe.fr/les-actions-regionales/transport-interurbain/#>

-> Deshaies / Pointe-Noire / Bouillante / Vieux-Habitants / Baillif / Basse-Terre : ligne 113.

En Guadeloupe, 2 applications pour le covoiturage :

Dépozé : <https://depoze.fr>

KAROS : <https://www.karos.fr>

Accès routier

Localisation GPS du point de départ : Lat : 16,05952° N - Long : 61,76849° W.

A Vieux-Habitants, dans le bourg, à côté de la plage de Simaho.

Un panneau du Conservatoire du Littoral le long du Boulevard des Habissois souverains, marque le début du sentier. Nombreuses places de parking à proximité.

Parking conseillé

Près du départ, boulevard des Habissois souverains

Lieux de renseignement

Office du tourisme intercommunal du Sud Basse-Terre

46 rue Paul Baudot, 97100 Basse-Terre

otisbt@hotmail.fr

Tel : 05 90 86 05 81

<https://www.facebook.com/ot.sudbasseterre/>

[ot.sudbasseterre/](https://www.facebook.com/ot.sudbasseterre/)




Source

Rando Guadeloupe

<https://www.randoguadeloupe.gp/>

Sur votre route...



Passage à gué - Oiseaux (A)

Attention à ce passage : le courant peut être assez fort à cet endroit. N'hésitez pas à aller légèrement vers l'amont de la rivière pour trouver un passage avec moins de courant.

Profitez-en également pour observer l'avifaune : héron vert ([Butorides virescens](#)) et aigrette neigeuse ([Egretta thula](#)) sont fréquemment présents.

Crédit : AAMG



Catalpa (B)

Un arbre très commun du littoral guadeloupéen, souvent confondu avec le dangereux mancenillier (voir plus loin)... mais très différent de par la forme de ses feuilles, qui dessinent un joli cœur ! Ses fleurs, superbes, passent du jaune au rose à différents stades de vie. Ses fruits, côtelés, vert puis brun-marron, flottent sur la mer. Nom scientifique : [Thespesia populnea](#).

Crédit : AAMG



Point de vue sur l'étang (C)

Un très beau point de vue sur l'étang situé entre mer et montagnes. Les poules d'eau y sont nombreuses ainsi que les grèbes à bec bigarré, plus petits et plus discrets. Le lac est recouvert en grande partie par les laitues d'eau (appelées aussi salades d'eau), [Pistia stratiotes](#). Cette plante flotte à la surface et se reproduit rapidement par reproduction végétative, grâce à des stolons au bout desquels poussent de nouvelles petites plantes.

Crédit : AAMG



Ancienne cocoteraie (D)

Cette ancienne cocoteraie de 4000 pieds a été plantée durant la première guerre mondiale pour la production de savon. Un panneau explique l'histoire de cette plantation et le processus de fabrication.

Crédit : AAMG