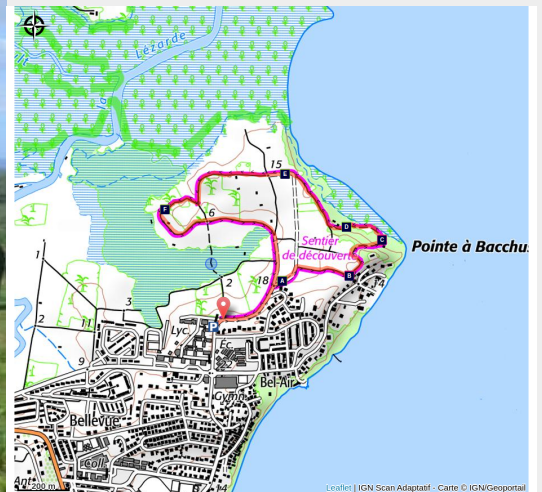


Pointe à Bacchus

Basse-Terre Nord



(PNG)



Infos pratiques

Pratique : Pédestre

Durée : 2 h

Longueur : 3.2 km

Dénivelé positif : 62 m

Difficulté : Très facile

Type : Boucle

Thèmes : Etang et zone humide,
Paysage agricole

Une randonnée où l'on ne s'ennuie pas tant elle est diversifiée par les activités qui y sont pratiquées, par les milieux naturels changeant que par ses points de vues de toute beauté.

Une des rares randonnées où se mêlent milieux naturels et activité humaine, agricole et sportive.

Itinéraire

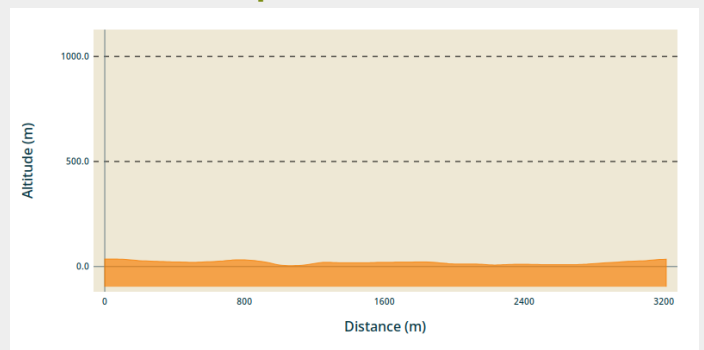
Départ : Lycée des Droits de l'Homme, Petit-Bourg.

Arrivée : Lycée des Droits de l'Homme, Petit-Bourg.

Balisage : — PR  Sentier du Littoral

Communes : 1. Petit-Bourg

Profil altimétrique



Altitude min 4 m Altitude max 36 m

Emprunter le chemin derrière le panneau de présentation,

Prendre la 2ème à droite en suivant le symbole *Rando*.

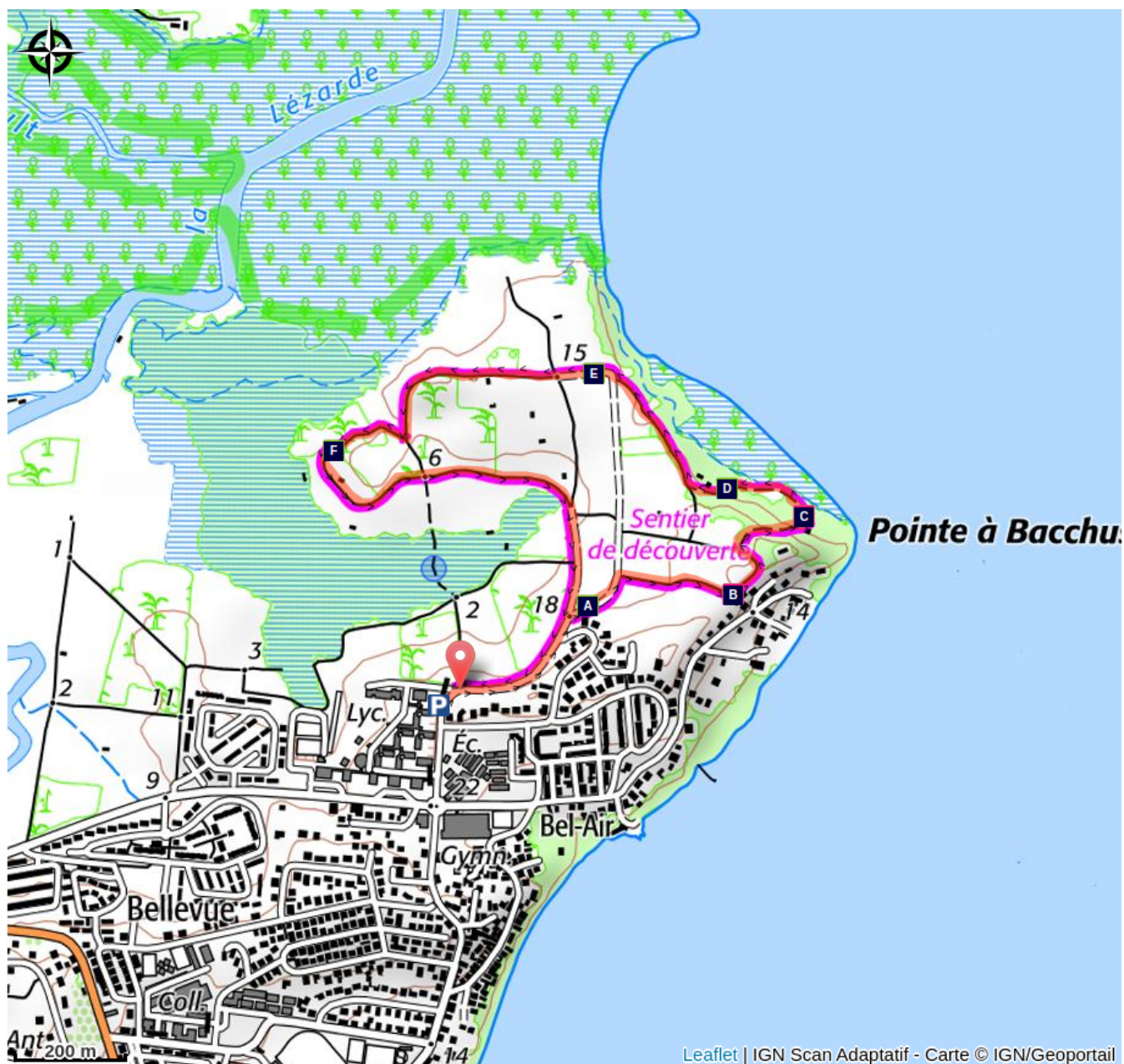
Tourner à droite, arriver au point de vue sur le *Petit cul de sac* ; Prendre la courbe, légère descente (batisse sur la droite).




Ensuite tourner à droite, longer la mangrove. Tourner à gauche ; au sommet, tourner à droite.




Au croisement, aller tout droit. Après la descente, au croisement tourner à droite.

Aller toujours tout droit jusqu'au retour au point de départ.

Sur votre route...



-  Avocatier (A)
-  Point de vue (C)
-  Anarcadier (E)

-  Point de vue (B)
-  Palétuvier blanc (D)
-  Fromager (F)

Toutes les informations pratiques

Recommandations

Attention, balisage défaillant par endroits. Bien suivre la carte et l'itinéraire.

Ne pas aller vers l'ancien platelage en mangrove.

Respectez les cultures.

Soyez à l'écoute vous pouvez croiser des VTTistes, des coureurs,...

En milieu naturel, la prudence et la vigilance doivent être multipliées, d'autant que la Guadeloupe est soumise à des risques naturels. Adopter un comportement responsable est indispensable pour que la randonnée reste un plaisir !

Attention : parkings non surveillés.

Comment venir ?

Transports

En Guadeloupe, 2 applications pour le covoiturage :

Déposé : <https://depoze.fr>

KAROS : <https://www.karos.fr>

Accès routier

Localisation GPS du point de départ : Lat : 16,20189° N - Long : 61,59031° W.

En venant de Pointe à Pitre :

Prendre la N1 direction Petit-Bourg, Prendre la sortie D31, Passer le pont et prendre la D33, Tourner à gauche sur la rue du lycée, Prendre 3ème sortie au rond point, Stationner au niveau du panneau Pointe à Bacchus.

Parking conseillé

Côté lycée des Droits de l'Homme

Lieux de renseignement

Office du tourisme de Petit-Bourg

Angle des rues Bel Air et Delgrès, 97170
Petit-Bourg

otvpetitbourg@gmail.com

Tel : 05 90 60 12 31

<https://www.facebook.com/Office-de-Tourisme-de-Petit-Bourg-434906953386146/>



Office du tourisme intercommunal du Nord Basse-Terre

le bourg, 97126 Deshaies

contact@nordbasseterre.fr

Tel : 05 90 21 41 09 / 0590 01 01 06

<https://nordbasseterre.fr/>



Source

Rando Guadeloupe

<https://www.randoguadeloupe.gp/>

Sur votre route...

Avocatier (A)


Persea americana, ou avocatier, est un arbre fruitier originaire d'Amérique tropicale. L'avocat est très nutritif et facile à digérer. Sa consommation ou la décoction de ses feuilles ont des propriétés multiples et bénéfiques pour la santé.



Point de vue (B)

Plusieurs points de vue sur le Petit Cul-de-Sac Marin sont visibles à partir de ce point.

Crédit : Emilie Savy / PNG



Point de vue (C)

De cet endroit, vue imprenable vers l'ouest sur la chaîne de montagne Basse-Terrienne.

Crédit : AAMG



Palétuvier blanc (D)

En observant de plus près on aperçoit deux petites glandes à la base de la feuille, celles-ci lui permettent d'évacuer le sel qu'elle puise dans l'eau saumâtre.

Crédit : PNG



Anarcadier (E)

L'*Anacardium occidentale* ou Acajou à pomme, a des fleurs blanches et roses. Le fruit produit la noix de cajou et l'huile de Caraïbe.

Crédit : Emilie Savy / PNG



✿ Fromager (F)

Les fruits du Fromager donnent un duvet blanc appelé kapok. En Guadeloupe, contrairement à d'autres régions et pays, le Fromager revêt un côté très mystique qui lui vaut nombre de superstitions. Tant de légendes lui sont associées : "soucougnans" et fantômes. Cet arbre est aussi lié à la période de l'esclavage : les esclaves récalcitrants étaient pendus aux branches.

Crédit : PNG