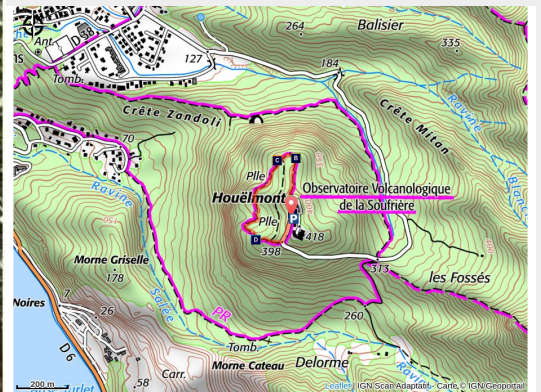


sentier d'interprétation du Houëlmont

Basse-Terre Sud



(AAMG)



Un agréable sentier sous la végétation mésophile (semi humide) au sommet de cette drôle de montagne, le Houëlmont. Vestige historique, faune et flore endémiques à la Guadeloupe sont au rendez-vous de cette petite balade.

Infos pratiques

Pratique : Pédestre

Durée : 2 h

Longueur : 1.0 km

Dénivelé positif : 62 m

Difficulté : Très facile

Type : Boucle

Thèmes : Sentier de découverte

Itinéraire

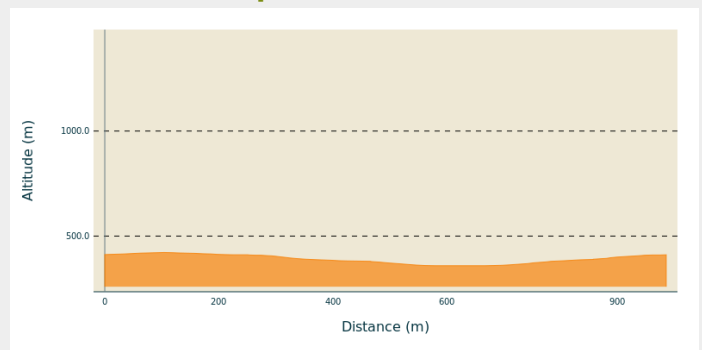
Départ : Observatoire Volcanologique, Houëlmont, Gourbeyre.

Arrivée : Observatoire Volcanologique, Houëlmont, Gourbeyre.

Balisage : — PR

Communes : 1. Gourbeyre

Profil altimétrique

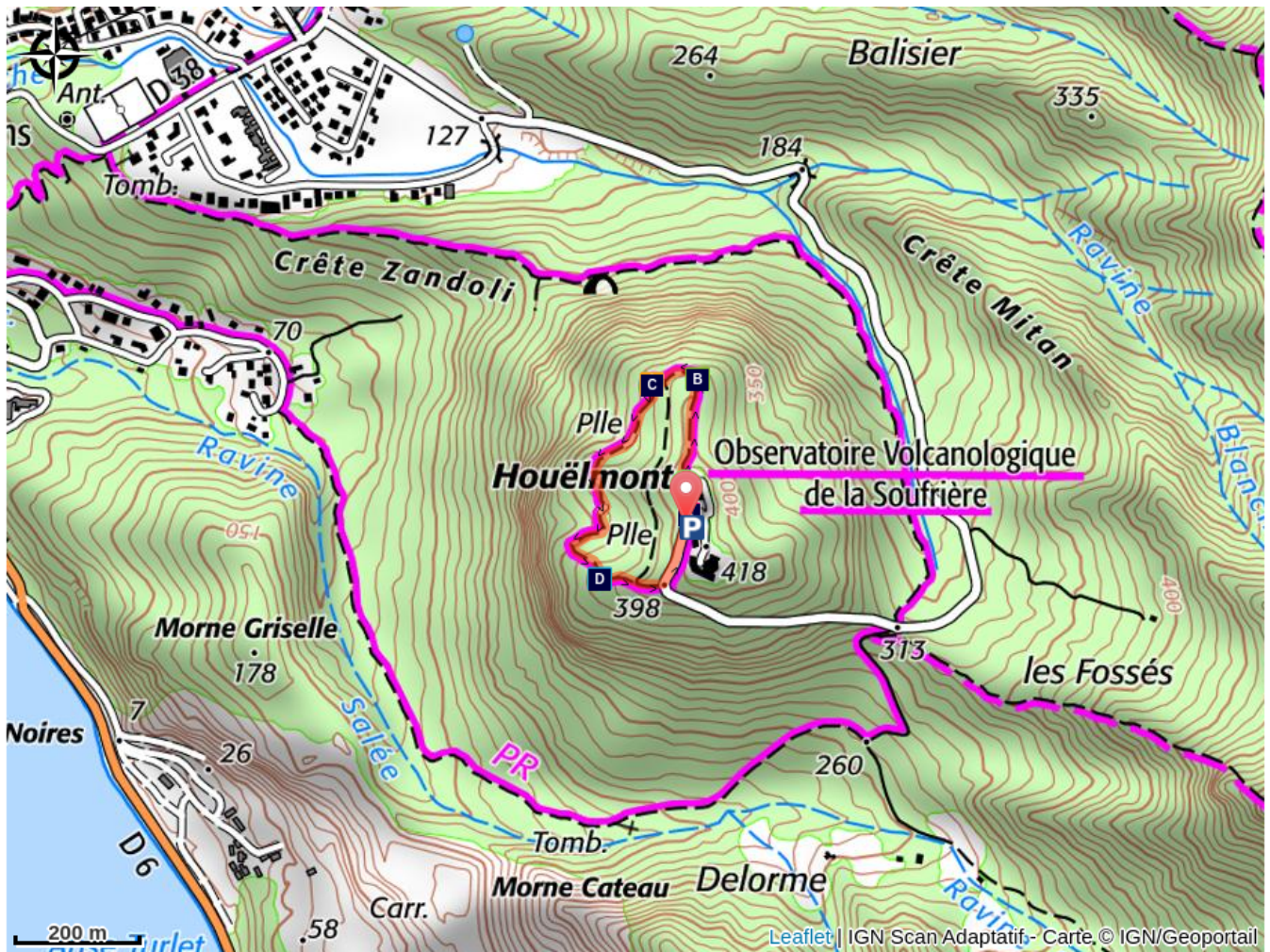


Altitude min 359 m Altitude max 422 m

Le départ se fait en passant la porte grillagée sur le côté de la barrière, un panneau de l'Office National des Forêts indique l'entrée. Le cheminement est simple sur un sentier balisé en jaune, bien marqué. Par temps humide, attention le sentier peut être glissant. Quelques marches ont été mises en place pour vous faciliter la progression.

NB : l'ONF propose le "Sylvascope" sur le sentier d'interprétation. Ce visioguide permet de découvrir la forêt avec des devinettes liées à l'environnement. Des bornes le long du chemin correspondent à des stations. Récupérez les visioguides à la Sylvathèque ONF de Gourbeyre avant de vous rendre sur la randonnée (0590 81 37 57 ou 0590 99 28 99). Sinon l'appli Sylvascope est téléchargeable sur les stores Google Play et Apple.


Sur votre route...



 historique géologique du Houëlmont

(A)

 Batterie du Houëlmont (C)

 Herbe poison (B)

 La mare du Houëlmont (D)

Toutes les informations pratiques

Recommandations

N'oubliez pas de bonnes chaussures de marche, un bâton de marche pour ceux qui ont besoin d'aide pour l'équilibre et dans les montées, votre téléphone portable chargé et de l'eau.

En milieu naturel, la prudence et la vigilance doivent être multipliées, d'autant que la Guadeloupe est soumise à des risques naturels. Adopter un comportement responsable est indispensable pour que la randonnée reste un plaisir !

Attention : parking non surveillé.

Comment venir ?

Transports

Pas de transport en commun.

En Guadeloupe, 2 applications pour le covoiturage :

Dépozé : <https://depoze.fr>

KAROS : <https://www.karos.fr>

Accès routier

Localisation GPS du point de départ : 15,98045° N - Long : 61,70375° W.

En venant de la N1, à Gourbeyre, prendre direction Blanchet, Bisdary. Suivre les panneaux en direction de l'Observatoire Volcanologique. Monter jusqu'en haut du morne par la route bétonnée.

Parking conseillé

Garer sa voiture juste avant la grille du centre Volcanologique.

Lieux de renseignement

Office du tourisme intercommunal du Sud Basse-Terre

46 rue Paul Baudot, 97100 Basse-Terre

otisbt@hotmail.fr

Tel : 05 90 86 05 81

<https://www.facebook.com/ot.sudbasseterre/>

[ot.sudbasseterre/](https://www.facebook.com/ot.sudbasseterre/)



Syndicat d'initiative de Gourbeyre

rond point "Dos d'Ane", Valkanaërs, 97113 Gourbeyre

contact@gourbeyre-tourisme.fr

Tel : 05 90 92 21 64

<http://gourbeyre-tourisme.fr/>



Source

Rando Guadeloupe

<https://www.randoguadeloupe.gp/>

Sur votre route...



historique géologique du Houëlmont (A)

Le dôme du Houëlmont sur lequel se trouve ce sentier est constitué de matériaux, blocs et cendres, rejetés par les deux irrptions voisines du cratère "Grande Voûte" et du volcan "Gros Acajou".

Crédit : AAMG



Herbe poison (B)

L'Herbe poison (*Lobelia Persicifolia*) est endémique de Guadeloupe (elle ne se trouve nul part ailleurs). On la trouve relativement communément entre forêt mésophile (moyennement humide) et hygrophile (forêt de la pluie).

Elle aurait été utilisée par les Amérindiens afin d'enivrer les poissons pour faciliter leur pêche.

Crédit : AAMG



Batterie du Houëlmont (C)

Nous avons ici des restes de fondations et un canon d'une ancienne batterie.

Le sud Basse-Terre est très riche de ces vestiges jadis chargés de défendre les terres contre les envahisseurs.

Crédit : AAMG



La mare du Houëlmont (D)

La mare du Houëlmont a la particularité d'être comme suspendue entre deux pentes. Elle est située sur un replat étroit qui étonne par son emplacement. Elle est source de vie pour la faune locale : les libellules sont nombreuses à venir pour leur reproduction et on y trouve aussi de petits poissons.

Crédit : AAMG