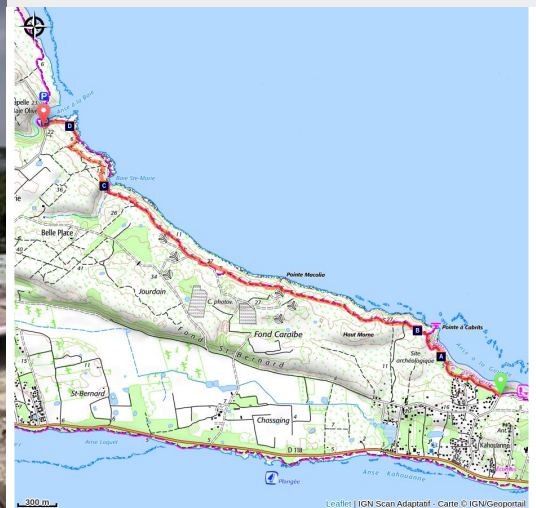


D'Anse à la Gourde à Baie Olive

Grande-Terre Est



(F.Decluzet)



Infos pratiques

Pratique : Pédestre

Durée : 2 h

Longueur : 4.9 km

Dénivelé positif : 89 m

Difficulté : Moyen

Type : Aller simple


Thèmes : Littoral et falaise,
Patrimoine culturel et bâti, Sentier de découverte

Sur le littoral de Saint-François, entre tradition et modernité ! Le sentier vous mènera d'un site archéologique à la Chapelle de la Baie Olive, en passant par les éoliennes de la côte Est.

Itinéraire

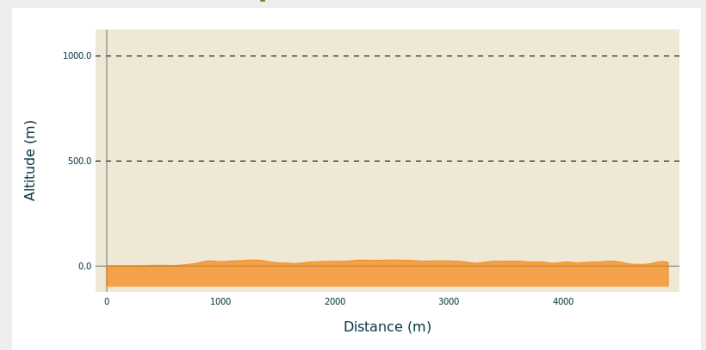
Départ : Anse à la Gourde, Saint-François.

Arrivée : Baie Olive, Saint-François.

Balisage : — PR  Sentier du Littoral

Communes : 1. Saint-François

Profil altimétrique

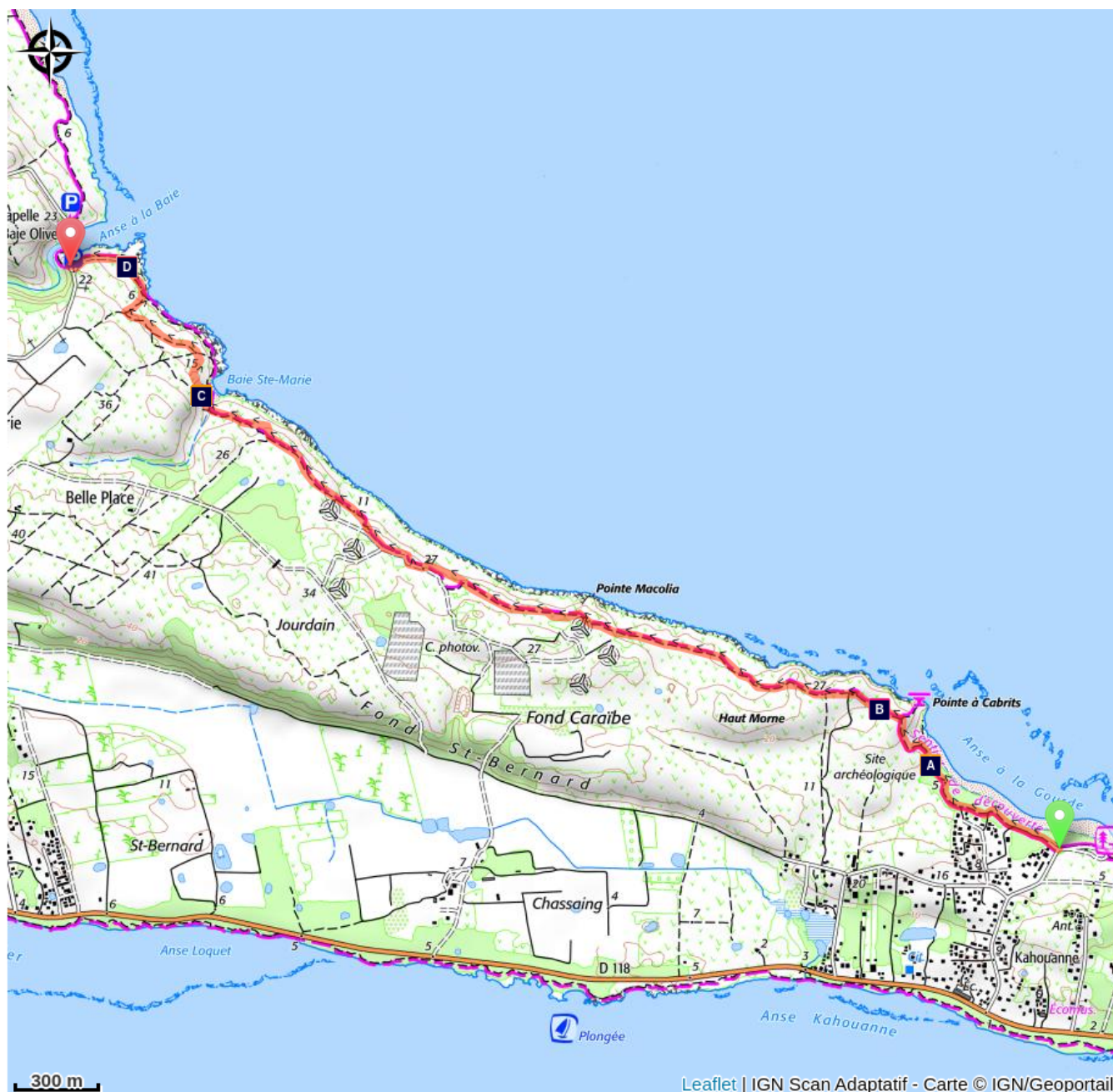



Altitude min 2 m Altitude max 29 m



Suivre le balisage jaune, sentier du littoral de Saint-François.

Sentier d'interprétation de la Pointe à Cabrits (audioguidé) pour découvrir à votre rythme l'héritage amérindien de la commune de Saint-François.

Sur votre route...



-  Ancien village amérindien (A)
-  Baie Sainte-Marie (C)

-  Pointe à Cabrits (B)
-  chapelle (D)

Toutes les informations pratiques

Recommandations

NB : circuit linéaire, prévoir avant de partir de déposer un véhicule à l'arrivée pour le retour.

En milieu naturel, la prudence et la vigilance doivent être multipliées, d'autant que la Guadeloupe est soumise à des risques naturels. Adopter un comportement responsable est indispensable pour que la randonnée reste un plaisir !
Attention : parkings et baignade non surveillés.

Comment venir ?

Transports

En Guadeloupe, 2 applications pour le covoiturage :

Dépozé : <https://depoze.fr>

KAROS : <https://www.karos.fr>

Accès routier

Localisation GPS du point de départ : 16,25792° N - Long : 61,21358° W.

A Saint-François, prendre direction la Pointe des Châteaux RD118. Tourner ensuite sur la gauche en direction d'Anse à la Gourde.

Parking conseillé

Départ : parking d'Anse à la Gourde ; arrivée : parking Baie Olive.


Lieux de renseignement

Office du tourisme de Saint-François
avenue de l'Europe, 97118 Saint-François

infotoutsourire@orange.fr

Tel : 05 90 68 66 81

<http://www.destination-stfrancois.com/>



Source

Sur votre route...



Ancien village amérindien (A)

Entre 1995 et 2000, des fouilles archéologiques ont mis à jour les vestiges d'un ancien village amérindien sur la plage de l'Anse à la Gourde. Les fouilles ont mis en lumière sur 4 hectares l'établissement successif de villages précolombiens d'une centaine de personnes qui auraient occupé les lieux entre le Vème et le XIVème siècle après Jésus-Christ.


Crédit : destination-stfrancois.com



Pointe à Cabrits (B)

Une table d'interprétation, créée dans le cadre de l'Opération Grand Site de France, surplombe depuis 2008 la Pointe à Cabrits. Situé sur l'un des plus beaux promontoires, cette table vous fera découvrir le patrimoine historique, culturel, naturel et paysager de ce site touristique remarquable afin de vous imprégner de cette identité propre à la Pointe des Châteaux.

Crédit : PaysGuadeloupe



Baie Sainte-Marie (C)

Appelé par certains la "Plage des rouleaux", ce site bercé par les vagues voit parfois des tortues marines venant là pour pondre.

Crédit : PNG



chapelle (D)

A proximité de la Baie Olive, cette petite chapelle reçoit régulièrement des offrandes des habitants.

Crédit : PNG